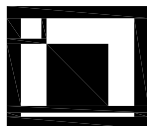


Rekonstrukce mostu ev.č.31610-3
Koldín, PD
je spolufinancována z prostředků
Státního fondu dopravní infrastruktury

| | | |
|-------|-------|-------|
| 03 | | |
| 02 | | |
| 01 | | |
| ZMĚNA | POPIS | DATUM |

**ING. IVAN ŠÍR**

PROJEKTOVÁNÍ DOPRAVNÍCH STAVEB CZ s.r.o.

Haškova 1714/3, 500 02 Hradec Králové, tel: +420 603 181 473, sir@sirivan.cz, www.sirivan.cz

IČ: 259 62 914

Objednatel: Správa a údržba silnic Pardubického kraje
Doubravice 98, 533 53 Pardubice

Rekonstrukce mostu ev.č.31610-3 Koldín, PD

■ kraj:
Pardubický

■ MÚ/OU:
Koldín

■ stupeň utajení:
bez utajení

■ datum:
07 2019

■ zakázkové číslo:
018021

■ stupeň PD:
PDPS

■ odpovědný projektant stavby:
Ing. Ivan Šír

■ odpovědný projektant objektu:
Ing. Ivan Šír

■ vypracoval:
Ing. Radim Doleček

■ kontroloval:
Ing. Ivan Šír

■ změna číslo:

■ měřítko:

**DOKLADOVÁ ČÁST****E.**

Dokladová část celkový přehled



akce (stavební záměr) :

Rekonstrukce mostu ev.č.31610-3 Koldín, PD

stavebník (investor) :

Pardubický kraj v zast.

Správa a údržba silnic Pardubického kraje

Doubravice 98, 533 53 Pardubice

IČ : 00085031

místo stavby :

kraj : Pardubický (okres Ústí nad Orlicí)

obec : Choceň [580350]

katastrální území : **Choceň [651974]**

dotčené pozemky : **viz. Projektová dokumentace**

celkové zájmové území :

mimo výše uvedené dotčené pozemky se jedná zejména o sousední pozemky :

v zájmovém území stavby dle výše uvedených katastrálních území

Veřejná technická infrastruktura

| p.č. | organizace | existence sítí, stanovisko k připojení; projektový podklad |
|------|--|---|
| 1 | ČEZ Distribuce, a.s. Teplická 874/8 405 02 Děčín 4 | č.j.: 1105022466 ze dne 23.8.2019 č.j.: 0101316798 ze dne 26.5.2020 č.j.: 1109204470 ze dne 24.6.2020 |
| 2 | ČEZ ICT Services, a.s. Duhová 1531/3 140 00 Praha 4 | č.j.: 0700215347 ze dne 26.5.2020 |
| 3 | Telco Pro Services, a. s. Duhová 1531/3 140 00 Praha 4 | č.j.: 0201075211 ze dne 26.5.2020 |
| 4 | GasNet, s.r.o. v zast. GridServices, s.r.o. Plynárenská 499/1 602 00 Brno - Zábřovice | č.j.: 5002153978 ze dne 26.5.2020 |
| 5 | Česká telekomunikační infrastruktura a.s. Olšanská 2681/6 130 00 Praha 3 | č.j.: 702364/19 ze dne 30.7.2019 č.j.: 652021/20 ze dne 16.6.2020 |
| 6 | Vodovody a kanalizace Jablonné nad Orlicí, a.s. Slezská 350 56164 Jablonné nad Orlicí | č.j.: CH/MB/18/2234 ze dne 15.11.2018 č.j.: CH/MB/18/2234_1 ze dne 15.11.2018 č.j.: CH/MV/18/2240_1 ze dne 15.11.2018 č.j.: CH/MB/20/1252 ze dne 26.5.2020 č.j.: CH/MB/20/1252_1 ze dne 26.5.2020 č.j.: CH/MV/20/1296 ze dne 27.5.2020 |
| 7 | České Radiokomunikace a.s., oddělení telekomunikačních okruhů U nákladového nádraží 3144 130 00 Praha 3 | č.j.: UPTS/OS/247204/2020 ze dne 27.5.2020 |
| 8 | Policie ČR - Krajské ředitelství Pardubického kraje odbor IaKT Na Spravedlnosti 2516 530 48 Pardubice | č.j.: KRPE-32035-57/ČJ-2020-1700IT ze dne 29.5.2020 |
| 9 | T-Mobile a.s. Tomíčkova 2144/1 149 00 Praha 4 | č.j.: E22566/20ze dne 27.5.2020 |

Dokladová část celkový přehled



akce (stavební záměr) :

Rekonstrukce mostu ev.č.31610-3 Koldín, PD

| | | |
|----|--|---|
| 10 | Vodafone Czech Republic, a.s. Vinohradská č.p. 3217/167 100 00 Praha 10-Strašnice | č.j.: MW9910151314175379 ze dne 27.5.2020 |
| 11 | ČEPRO a.s. Dělnická 12/312 170 04 Praha 7 | č.j.: 8095/20 ze dne 26.5.2020 |
| 12 | Ministerstvo obrany ČR Sekce nakládání s majetkem odbor ochrany územních zájmů Tychonova 221/1 160 00 Praha 6 (pracoviště Pardubice - Teplého 1899, Pardubice, PSČ 530 02) | č.j.: 11246/75050/2018-1150-OÚZ-PCE ze dne 18.1.2019 |
| 13 | Město Choceň Jungmanova 301 56501 Choceň | vyjádření ze dne 21.11.2018 (existence) č.j.: Inv/181/2019-89 ze dne 9.7.2019 (PD) |
| 14 | Technické služby Choceň Pernerova 18 565 01 Choceň | vyjádření ze dne 28.5.2020 |
| 15 | Obec Skořenice Skořenice 23 56501 Skořenice | vyjádření ze dne 27.11.2018 (existence) vyjádření ze dne 17.7.2019 (PD) |

Veřejná dopravní infrastruktura

| p.č. | organizace | stanovisko, vyjádření, apod. |
|------|--|------------------------------|
| 16 | Pardubický kraj zastoupený Správa a údržba silnic Pardubického kraje Doubřavice 98 533 53 Pardubice | viz. stavebník (investor) |

Dotčené orgány

| p.č. | dotčený orgán | závažné stanovisko, stanovisko, vyjádření, rozhodnutí, apod. |
|------|--|--|
| 17 | Městský úřad Vysoké Mýto odbor stavebního úřadu a územního plánování vodoprávní úřad a obecný stavební úřad B. Smetany 92 566 01 Vysoké Mýto | č.j.: MUV/32560/2019 ze dne 9.9.2019 (ZS vodní zákon) |
| | Městský úřad Vysoké Mýto odbor životního prostředí B. Smetany 92 566 01 Vysoké Mýto | č.j.: MUV/24719/2019 ze dne 22.7.2019 (ŽP souhrn) č.j.: MUV/28992/2019/OŽP ze dne 9.8.2019 (VKP) č.j.: MUV/25189/2019/OŽP ze dne 11.7.2019 (ZS odpady) č.j.: MUV/030854/2020 ze dne 17.6.2020 (ZPF) |
| | Městský úřad Vysoké Mýto odbor stavebního úřadu a územního plánování úřad územního plánování B. Smetany 92 566 01 Vysoké Mýto | č.j.: MUV/24713/2/2019/OSÚ ze dne 15.7.2019 (ÚPD - §96bSZ) |
| | Městský úřad Vysoké Mýto odbor dopravních a správních agend silniční hospodářství B. Smetany 92 566 01 Vysoké Mýto | č.j.: MUV/28924/2019 ze dne 9.8.2019 (PD) |

Dokladová část celkový přehled



akce (stavební záměr) :

Rekonstrukce mostu ev.č.31610-3 Koldín, PD

| | | |
|----|--|--|
| | Městský úřad Vysoké Mýto odbor stavebního úřadu a územního plánování státní památková péče B. Smetany 92 566 01 Vysoké Mýto | č.j.: MUVM/24715/2019/03/OSÚ ze dne 10.7.2019 (Pam) |
| | Městský úřad Choceň Jungmanova 301 56501 Choceň | č.j.: MUCH/OŽP/2132/2020-2 ze dne 23.6.2020 (kácení) |
| | Obecní úřad Skořenice Skořenice 23 56501 Skořenice | povolení ke kácení dřevin ze dne 15.7.2020 |
| 18 | Policie ČR, Krajské ředitelství policie Pardubického kraje Dopravní inspektorát Ústí nad Orlicí Tvardkova 1191 562 27 Ústí nad Orlicí | č.j.: KRPE-38669-1/ČJ-2020-171106 ze dne 5.6.2020 |
| 19 | Hasičský záchranný sbor Pardubického kraje územní odbor Ústí nad Orlicí Hylváty 5 562 03 Ústí nad Orlicí | č.j.: HSPA-35-407/2019 ze dne 17.7.2019 |
| 20 | Krajská hygienická stanice Pardubického kraje územní pracoviště Ústí nad Orlicí Smetanova 1390 562 01 Ústí nad Orlicí | č.j.: KHSPA 12888/2019/HOK-UO ze dne 10.7.2019 |
| 21 | Krajský úřad Pardubického kraje odbor životního prostředí a zemědělství Komenského nám. 125 532 11 Pardubice | č.j.: KrÚ 52974/2019/OŽPZ/UD ze dne 12.7.2019 (ŽP souhrn) č.j.: kRÚ 52293/2019 ze dne 17.7.2019 (§45i OPK - Natura) |
| | Krajský úřad Pardubického kraje odbor dopravy a silničního hospodářství Komenského nám. 125 532 11 Pardubice | č.j.: KrÚ 52261/2019 ze dne 25.7.2019 (BUS) č.j.: KrÚ 52256/2019 ze dne 1.8.2019 (PD - DUR) |
| 22 | Ministerstvo obrany ČR Sekce nakládání s majetkem odbor ochrany územních zájmů Tychonova 221/1 160 00 Praha 6 (pracoviště Pardubice - Teplého 1899, Pardubice, PSČ 530 02) | č.j.: 11246/75050/2018-1150-OÚZ-PCE ze dne 18.1.2019 |

Dokladová část celkový přehled



akce (stavební záměr) :

Rekonstrukce mostu ev.č.31610-3 Koldín, PD

| | | |
|---|---|---|
| 23 | Ministerstvo obrany ČR Agentura logistiky Regionální středisko vojenské dopravy Hradec Králové Velké náměstí 33 500 01 Hradec Králové | č.j.: MO 318265/2018-5512HK ze dne 20.11.2018 |
| Ostatní | | |
| p.č. | organizace | stanovisko, vyjádření, souhlas, apod. |
| 24 | Povodí Labe, státní podnik Víta Nejedlého 951 500 03 Hradec Králové | č.j.: PLa/2019/030131 ze dne 5.8.2019 č.j.: PLa/2020/023304 ze dne 19.6.2020 (provizorní komunikace) |
| Souhlas vlastníka pozemku nebo stavby k provedení stavebního záměru podle § 184a zákona č. 183/2006 Sb., o územním plánování a stavebním řádu, ve znění pozdějších předpisů | | |
| p.č. | identifikační údaje vlastníka dotčeného pozemku | souhlas k provedení stavebního záměru |
| 25 | vlastníci dotčených pozemků | souhlas se dle § 184a odst. 3 SZ nedokládá (viz § 17 zákona č. 13/1997 Sb.) |

Ing. Radim Doleček - INGPROservis
 Švermova 740
 552 03 Česká Skalice

| | | | |
|-----------------------|-------------|--------------------------|---------------------------|
| DOPIS ZNAČKY / ZE DNE | NAŠE ZNAČKA | VYŘIZUJE/LINKA | MÍSTO ODESLÁNÍ/DNE |
| -- / 25.7.2019 | 1105022466 | Ing. Zeman / 462 113 161 | Česká Třebová / 23.8.2019 |

Souhlas s projektovou dokumentací, prováděním činností a umístěním stavby v ochranném pásmu zařízení distribuční soustavy v provozování ČEZ Distribuce, a.s. pro akci:

Koldín, rekonstrukce mostu ev.č.31610-3

V zájmovém území stavby se nachází nadzemní vedení vysokého napětí 35kV, linka VN3971 (VN) ve správě ČEZ Distribuce, a.s.. S navrženým umístěním stavby a prováděním činností v ochranném pásmu **souhlasíme za těchto podmínek:**

- požadujeme trvalý přístup pro pracovníky ČEZ k našim zařízením pro provozování a údržbu
- v průběhu stavby a po jejím zakončení nesmí být ohrožen provoz zařízení VN, uzemňovací soustavy ani provoz jiného zařízení v majetku ČEZ
- budou dodrženy vzdálenosti dle platných norem, zejména **ČSN_736005 a PNE_333301; stavbou nesmí být snížena výška vodičů nad terénem pod 6m**
- nesmí být narušena **stabilita podpěrných bodů** (sloupů) VN
- **minimální vzdálenost** veškerých staveb, výkopů a oplocení od stávajících podpěrných bodů VN musí být **2m**
- podle §46 energetického zákona č.458/2000_Sb. v platném znění má vedení **VN** má ochranné pásmo **10m** na každou stranu od krajního vodiče
- **v ochranném pásmu VN:**
 - **je zakázáno použití jeřábů a jím podobných zařízení, a je zakázaná práce s mechanizačními prostředky, při které může dojít k přiblížení k vodiči VN na vzdálenost kratší než 5m;** v opačném případě požádejte o vypnutí vrchního vedení VN
 - nesmí být zřizovány žádné stavby, skládky materiálu, zeminy, hořlavých nebo výbušných látek ani s takovými látkami manipulováno bez souhlasu ČEZ;
- při provádění činností v blízkosti zařízení distribuční soustavy a v jejich ochranných pásmech nesmí být prováděny činnosti, které by mohly mít za následek ohrožení života, zdraví či majetku osob, bezpečnosti a spolehlivosti provozu elektrického zařízení distribuční soustavy nebo znemožňující či podstatně znesnadňující jeho údržbu
- všichni pracovníci provádějící činnost musí být prokazatelně poučeni o práci v blízkosti či v ochranném pásmu elektrického zařízení a seznámeni s jeho polohou
- případný požadavek na úpravu distribuční sítě bude řešen dle §47 energetického zákona č.458/2000_Sb. v platném znění formou přeložky zařízení distribuční soustavy

ČEZ Distribuce, a. s. Děčín, Děčín IV-Podmokly, Teplická 874/8, PSČ 405 02 | Kontaktní bezplatná linka ČEZ Distribuce: 800 850 860 (hlášení poruch, distribuční požadavky, informace) | e-mail: info@cezdistribuce.cz | www.cezdistribuce.cz | Č: 24729035, DIČ: CZ24729035 | zapsaná v obchodním rejstříku vedeném Krajským soudem v Ústí nad Labem, oddíl B, vložka 2145 | zásilací adresa: ČEZ Distribuce, a. s., Plzeň, Guldenerova 2577/19, PSČ 326 00

- Platnost tohoto souhlasu pro činnost v ochranném pásmu je 1 rok. Nepozbývá však platnosti, bude-li realizace povolené činnosti v ochranném pásmu zahájena do 12 měsíců.
- Souhlas s umístěním stavby do ochranného pásma platí po dobu životnosti stavby.
- Platnost tohoto souhlasu pro účely použití v územním a stavebním řízení je 2 roky.

S pozdravem



Zdeněk Jirout

vedoucí oddělení SEM Sítě / ČEZ Distribuce, a.s.

Přílohy: Podmínky pro provádění činnosti v ochranných pásmech nadzemních vedení

PODMÍNKY PRO PROVÁDĚNÍ ČINNOSTÍ V OCHRANNÝCH PÁSMECH NADZEMNÍCH VEDENÍ

Ochranné pásmo nadzemního vedení podle § 46 odst. 3 zákona č. 458/2000 Sb., o podmínkách podnikání a o výkonu státní správy v energetických odvětvích a o změně některých zákonů (energetický zákon), ve znění pozdějších předpisů, je souvislý prostor vymezený svislými rovinami vedenými po obou stranách vedení ve vodorovné vzdálenosti měřené kolmo na vedení, které činí od krajního vodiče vedení na obě jeho strany:

- a) u napětí nad 1 kV a do 35 kV včetně
 - pro vodiče bez izolace 7 metrů (resp. 10 metrů u zařízení postaveného do 31. 12. 1994, vyjma lesních průseků, kde rozsah ochranného pásma i do uvedeného data činí 7 metrů),
 - pro vodiče s izolací základní 2 metry,
 - pro závěsná kabelová vedení 1 metr;
- b) u napětí nad 35 kV do 110 kV včetně
 - pro vodiče bez izolace 12 metrů (resp. 15 metrů u zařízení postaveného do 31. 12. 1994),
 - pro vodiče s izolací základní 5 metrů;
- c) u komunikační sítě 1 metr od krajního vedení.

Poznámka: Nadzemní vedení nízkého napětí (do 1 kV) není chráněno ochranným pásmem. Při činnostech prováděných v jeho blízkosti (práce v blízkosti) je nutné dodržet vzdálenosti dané ČSN EN 50110-1 ed. 2.

V ochranném pásmu nadzemního vedení je podle § 46 odst. 8 a 9 energetického zákona zakázáno:

1. zřizovat bez souhlasu vlastníka těchto zařízení stavby či umisťovat konstrukce a jiná podobná zařízení, jakož i uskladňovat hořlavé a výbušné látky,
2. provádět bez souhlasu vlastníka zemní práce,
3. provádět činnosti, které by mohly ohrozit spolehlivost a bezpečnost provozu těchto zařízení nebo ohrozit život, zdraví či majetek osob,
4. provádět činnosti, které by znemožňovaly nebo podstatně znesnadňovaly přístup k těmto zařízením,
5. vysazovat chmelnice a nechávat růst porosty nad výšku 3 metry.

Pokud stavba nebo stavební činnost zasahuje do ochranného pásma nadzemního vedení, je třeba požádat o písemný souhlas vlastníka nebo provozovatele tohoto zařízení na základě § 46 odst. 8 a 11 energetického zákona.

V ochranných pásmech nadzemních energetických vedení a sítí pro elektronickou komunikaci je třeba dále dodržovat následující podmínky:

1. Při pohybu nebo pracích v blízkosti elektrického vedení se nesmí osoby, předměty, prostředky nemající povahu jeřábu přiblížit k živým částem vodičů vysokého napětí blíže než 2 metry a u vodičů velmi vysokého napětí blíže než 3 metry (dle PNE 330000-6), pokud není větší vzdálenost stanovena v jiném předpisu (např. ČSN ISO 12480-1).
2. Jeřáby a jim podobná zařízení musí být umístěny tak, aby v kterékoli poloze byly všechny jejich části mimo ochranné pásmo vedení, a musí být zamezeno vyvrstvení lana.
3. Je zakázáno stavět budovy nebo jiné objekty v ochranných pásmech nadzemních vedení vysokého napětí.
4. Je zakázáno, provádět veškeré pozemní práce, při kterých by byla narušena stabilita podpěrných bodů - sloupů nebo stožárů.
5. Je zakázáno upevňovat antény, reklamy, ukazatele apod. pod, přes nebo přímo na stožáry elektrického vedení.
6. Dodavatel prací musí prokazatelně seznámit své pracovníky, jichž se to týká, s ČSN EN 50110-1.
7. Pokud není možné dodržet body č. 1 až 4, je možné požádat příslušný provozní útvar provozovatele distribuční soustavy o další řešení (zajištění odborného dohledu pracovníka s elektrotechnickou kvalifikací dle Vyhlášky č. 50/1978 Sb., vypnutí a zajištění zařízení, zaizolování živých částí apod.), pokud nejsou tyto podmínky již součástí jiného vyjádření ke konkrétní stavbě.
8. V případě požadavku na vypnutí zařízení po nezbytnou dobu provádění prací je nutné požádat minimálně 2 měsíce před požadovaným termínem. V případě vedení nízkého napětí je možné též požádat o zaizolování části vedení.
9. Stavba bude situována tak, aby každá její část včetně dočasných zařízení byla vzdálena nejméně 1,5 m od osy nadzemního zařízení pro elektronickou komunikaci.
10. Do vzdálenosti 1,5 m od osy nadzemního zařízení pro elektronickou komunikaci nebudou používány mechanismy ohrožující provoz zařízení, skladování materiál, zemina, prováděny postřiky nebo jiná činnost, která by mohla ohrozit provoz zařízení nebo jiného zařízení souvisejícího s nadzemní sítí pro elektronickou komunikaci.

Případné nedodržení uvedených podmínek bude řešeno příslušným stavebním úřadem nebo nahlášeno Energetickému regulačnímu úřadu jako správní delikt ve smyslu příslušného ustanovení energetického zákona, spočívající v porušení zákazu provádět činnosti v ochranných pásmech dle § 46 uvedeného zákona.

ŽADATEL

Ing. Radim Doleček
Švermova 740
55203 Česká Skalice

NAŠE ZNAČKA
0101316798

VYŘÍZENO DNE
26.05.2020

Sdělení o existenci energetického zařízení, sítě pro elektronickou komunikaci nebo zařízení technické infrastruktury společnosti ČEZ Distribuce, a. s., pro akci:

Rekonstrukce mostu ev.č.31610-3 Koldín, PD

Vážený zákazníku,

dovolujeme si reagovat na Vaši žádost číslo 0101316798 ze dne 26.05.2020 o sdělení o existenci energetického zařízení, sítě pro elektronickou komunikaci nebo zařízení technické infrastruktury. Na Vámi uvedeném zájmovém území se **nenachází energetické zařízení, zařízení sítě pro elektronickou komunikaci nebo zařízení technické infrastruktury v majetku společnosti ČEZ Distribuce, a. s.**

Zároveň si Vás dovoluujeme upozornit, že se v zájmovém území může nacházet energetické zařízení, sítě pro elektronickou komunikaci nebo zařízení technické infrastruktury, které není v majetku společnosti ČEZ Distribuce, a. s.

Toto sdělení je platné do 26.11.2020.

V souvislosti s výše uvedeným si Vás dovoluujeme upozornit, že uvedené sdělení včetně jeho příloh představuje skutečnosti tvořící obchodní tajemství společnosti ČEZ Distribuce, a. s. Poskytnuté informace jsou dále také důvěrnými informacemi a obchodně citlivými informacemi společnosti ČEZ Distribuce, a. s. Z výše uvedených důvodů si Vás proto společnost ČEZ Distribuce, a. s., dovoluje upozornit, že s poskytnutými informacemi je potřeba nakládat dle platných právních předpisů, v opačném případě se vystavujete postihu ve smyslu platné právní úpravy. V této souvislosti si Vás dále dovoluujeme upozornit, že požadované informace nesmí být předány, sděleny, využity, zpřístupněny, či jiným způsobem postoupeny na jakoukoli třetí osobu bez předchozího prokazatelného souhlasu společnosti ČEZ Distribuce, a. s. Informace o existenci energetického zařízení, sítě pro elektronickou komunikaci a zařízení technické infrastruktury mohou být využity pouze pro účel, pro který byly vyžádány.

S pozdravem

ČEZ Distribuce, a. s.

Děčín, Děčín IV-Podmokly
Teplická 874/8
PSČ 405 02
IČ: 24729035

Přílohy

Situační výkres zájmového území

Správa a údržba silnic PK

Doubravice 98
533 53 Pardubice

| | | | |
|-----------------------|-------------|--------------------------|---------------------------|
| DOPIS ZNAČKY / ZE DNE | NAŠE ZNAČKA | VYŘIZUJE/LINKA | MÍSTO ODESLÁNÍ/DNE |
| -- / 29.5.2020 | 1109204470 | Ing. Zeman / 462 113 161 | Česká Třebová / 24.6.2020 |

Souhlas s projektovou dokumentací, prováděním činností a umístěním stavby v ochranném pásmu zařízení distribuční soustavy v provozování ČEZ Distribuce, a.s. pro akci:

Koldín, rekonstrukce mostu ev.č.31610-3

V zájmovém území stavby se nachází nadzemní vedení vysokého napětí 35kV, linka VN3971 (VN) ve správě ČEZ Distribuce, a.s.. S navrženým umístěním stavby a prováděním činností v ochranném pásmu **souhlasíme za těchto podmínek:**

- požadujeme trvalý přístup pro pracovníky ČEZ k našim zařízením pro provozování a údržbu
- v průběhu stavby a po jejím zakončení nesmí být ohrožen provoz zařízení VN, uzemňovací soustavy ani provoz jiného zařízení v majetku ČEZ
- budou dodrženy vzdálenosti dle platných norem, zejména **ČSN_736005 a PNE_333301; stavbou nesmí být snížena výška vodičů nad terénem pod 6m**
- nesmí být narušena **stabilita podpěrných bodů** (sloupů) VN
- **minimální vzdálenost** veškerých staveb, výkopů a oplocení od stávajících podpěrných bodů VN musí být **2m**
- podle §46 energetického zákona č.458/2000_Sb. v platném znění má vedení **VN** má ochranné pásmo **7/10m** na každou stranu od krajního vodiče
Poznámka: Podle předložené dokumentace stavba nezasáhne do tohoto pásma, při jeho případném dotčení je však nutno podmínky dodržet
- **v ochranném pásmu VN:**
 - **je zakázáno použití jeřábů a jím podobných zařízení, a je zakázána práce s mechanizačními prostředky, při které může dojít k přiblížení k vodiči VN na vzdálenost kratší než 5m;** v opačném případě požádejte o vypnutí vrchního vedení VN
 - nesmí být zřizovány žádné stavby, skládky materiálu, zeminy, hořlavých nebo výbušných látek ani s takovými látkami manipulováno bez souhlasu ČEZ;
- při provádění činností v blízkosti zařízení distribuční soustavy a v jejich ochranných pásmech nesmí být prováděny činnosti, které by mohly mít za následek ohrožení života, zdraví či majetku osob, bezpečnosti a spolehlivosti provozu elektrického zařízení distribuční soustavy nebo znemožňující či podstatně znesnadňující jeho údržbu
- všichni pracovníci provádějící činnost musí být prokazatelně poučeni o práci v blízkosti či v ochranném pásmu elektrického zařízení a seznámeni s jeho polohou

ČEZ Distribuce, a. s. Děčín, Děčín IV-Podmokly, Teplická 874/8, PSČ 405 02 | Kontaktní bezplatná linka ČEZ Distribuce: 800 850 860 (hlášení poruch, distribuční požadavky, informace) | e-mail: info@cezdistribuce.cz | www.cezdistribuce.cz | Č: 24729035, DIČ: CZ24729035 | zapsaná v obchodním rejstříku vedeném Krajským soudem v Ústí nad Labem, oddíl B, vložka 2145 | zásilací adresa: ČEZ Distribuce, a. s., Plzeň, Guldenerova 2577/19, PSČ 326 00

- případný požadavek na úpravu distribuční sítě bude řešen dle §47 energetického zákona č.458/2000_Sb. v platném znění formou přeložky zařízení distribuční soustavy
- Platnost tohoto souhlasu pro činnost v ochranném pásmu je 1 rok. Nepozbývá však platnosti, bude-li realizace povolené činnosti v ochranném pásmu zahájena do 12 měsíců.
- Souhlas s umístěním stavby do ochranného pásma platí po dobu životnosti stavby.
- Platnost tohoto souhlasu pro účely použití v územním a stavebním řízení je 2 roky.

S pozdravem



Zdeněk Jirout

vedoucí oddělení SEM Sítě / ČEZ Distribuce, a.s.

Přílohy: Podmínky pro provádění činnosti v ochranných pásmech nadzemních vedení

PODMÍNKY PRO PROVÁDĚNÍ ČINNOSTÍ V OCHRANNÝCH PÁSMECH NADZEMNÍCH VEDENÍ

Ochranné pásmo nadzemního vedení podle § 46 odst. 3 zákona č. 458/2000 Sb., o podmínkách podnikání a o výkonu státní správy v energetických odvětvích a o změně některých zákonů (energetický zákon), ve znění pozdějších předpisů, je souvislý prostor vymezený svislými rovinami vedenými po obou stranách vedení ve vodorovné vzdálenosti měřené kolmo na vedení, které činí od krajního vodiče vedení na obě jeho strany:

- a) u napětí nad 1 kV a do 35 kV včetně
 - pro vodiče bez izolace 7 metrů (resp. 10 metrů u zařízení postaveného do 31. 12. 1994, vyjma lesních průseků, kde rozsah ochranného pásma i do uvedeného data činí 7 metrů),
 - pro vodiče s izolací základní 2 metry,
 - pro závěsná kabelová vedení 1 metr;
- b) u napětí nad 35 kV do 110 kV včetně
 - pro vodiče bez izolace 12 metrů (resp. 15 metrů u zařízení postaveného do 31. 12. 1994),
 - pro vodiče s izolací základní 5 metrů;
- c) u komunikační sítě 1 metr od krajního vedení.

Poznámka: Nadzemní vedení nízkého napětí (do 1 kV) není chráněno ochranným pásmem. Při činnostech prováděných v jeho blízkosti (práce v blízkosti) je nutné dodržet vzdálenosti dané ČSN EN 50110-1 ed. 2.

V ochranném pásmu nadzemního vedení je podle § 46 odst. 8 a 9 energetického zákona zakázáno:

- 1. zřizovat bez souhlasu vlastníka těchto zařízení stavby či umisťovat konstrukce a jiná podobná zařízení, jakož i uskladňovat hořlavé a výbušné látky,
- 2. provádět bez souhlasu vlastníka zemní práce,
- 3. provádět činnosti, které by mohly ohrozit spolehlivost a bezpečnost provozu těchto zařízení nebo ohrozit život, zdraví či majetek osob,
- 4. provádět činnosti, které by znemožňovaly nebo podstatně znesnadňovaly přístup k těmto zařízením,
- 5. vysazovat chmelnice a nechávat růst porosty nad výšku 3 metry.

Pokud stavba nebo stavební činnost zasahuje do ochranného pásma nadzemního vedení, je třeba požádat o písemný souhlas vlastníka nebo provozovatele tohoto zařízení na základě § 46 odst. 8 a 11 energetického zákona.

V ochranných pásmech nadzemních energetických vedení a sítí pro elektronickou komunikaci je třeba dále dodržovat následující podmínky:

- 1. Při pohybu nebo pracích v blízkosti elektrického vedení se nesmí osoby, předměty, prostředky nemající povahu jeřábu přiblížit k živým částem vodičů vysokého napětí blíže než 2 metry a u vodičů velmi vysokého napětí blíže než 3 metry (dle PNE 330000-6), pokud není větší vzdálenost stanovena v jiném předpisu (např. ČSN ISO 12480-1).
- 2. Jeřáby a jim podobná zařízení musí být umístěny tak, aby v kterékoli poloze byly všechny jejich části mimo ochranné pásmo vedení, a musí být zamezeno vyvrstvení lana.
- 3. Je zakázáno stavět budovy nebo jiné objekty v ochranných pásmech nadzemních vedení vysokého napětí.
- 4. Je zakázáno, provádět veškeré pozemní práce, při kterých by byla narušena stabilita podpěrných bodů - sloupů nebo stožárů.
- 5. Je zakázáno upevňovat antény, reklamy, ukazatele apod. pod, přes nebo přímo na stožáry elektrického vedení.
- 6. Dodavatel prací musí prokazatelně seznámit své pracovníky, jichž se to týká, s ČSN EN 50110-1.
- 7. Pokud není možné dodržet body č. 1 až 4, je možné požádat příslušný provozní útvar provozovatele distribuční soustavy o další řešení (zajištění odborného dohledu pracovníka s elektrotechnickou kvalifikací dle Vyhlášky č. 50/1978 Sb., vypnutí a zajištění zařízení, zaizolování živých částí apod.), pokud nejsou tyto podmínky již součástí jiného vyjádření ke konkrétní stavbě.
- 8. V případě požadavku na vypnutí zařízení po nezbytnou dobu provádění prací je nutné požádat minimálně 2 měsíce před požadovaným termínem. V případě vedení nízkého napětí je možné též požádat o zaizolování části vedení.
- 9. Stavba bude situována tak, aby každá její část včetně dočasných zařízení byla vzdálena nejméně 1,5 m od osy nadzemního zařízení pro elektronickou komunikaci.
- 10. Do vzdálenosti 1,5 m od osy nadzemního zařízení pro elektronickou komunikaci nebudou používány mechanismy ohrožující provoz zařízení, skladování materiál, zemina, prováděny postřiky nebo jiná činnost, která by mohla ohrozit provoz zařízení nebo jiného zařízení souvisejícího s nadzemní sítí pro elektronickou komunikaci.

Případné nedodržení uvedených podmínek bude řešeno příslušným stavebním úřadem nebo nahlášeno Energetickému regulačnímu úřadu jako správní delikt ve smyslu příslušného ustanovení energetického zákona, spočívající v porušení zákazu provádět činnosti v ochranných pásmech dle § 46 uvedeného zákona.



ŽADATEL

Ing. Radim Doleček

Švermova 740

55203 Česká Skalice

NAŠE ZNAČKA
0700215347

VYŘIZUJE / LINKA

VYŘÍZENO DNE
26.05.2020

Sdělení o existenci komunikačního vedení společnosti ČEZ ICT Services, a. s.

Název akce: **Rekonstrukce mostu ev.č.31610-3 Koldín, PD**

Účel: **Existence sítě**

Vážený zákazníku,
dovolujeme si reagovat na Vaši žádost číslo 0700215347 ze dne 26.05.2020, která se týkala sdělení o existenci komunikačního zařízení na Vámi určeném zájmovém území.

Dle vědomí společnosti ČEZ ICT Services, a. s., se na Vámi vymezeném zájmovém území:
nenachází komunikační zařízení v majetku společnosti ČEZ ICT Services, a. s.

Zároveň si Vás dovoluujeme upozornit, že není vyloučeno, že se ve Vámi vymezeném zájmovém území nachází jiné zařízení, které není v majetku společnosti ČEZ ICT Services, a. s.

Toto sdělení je platné do 26.05.2021.

V souvislosti s výše uvedeným si Vás dovoluujeme upozornit, že sdělení o existenci či neexistenci sítě představuje skutečnosti tvořící obchodní tajemství společnosti ČEZ ICT Services, a. s. Poskytnuté informace jsou dále také důvěrnými informacemi společnosti ČEZ ICT Services, a. s. Z výše uvedených důvodů si Vás proto společnost ČEZ ICT Services, a. s., dovoluje upozornit, že s poskytnutými informacemi je potřeba nakládat dle platných právních předpisů, v opačném případě se vystavujete postihu ve smyslu platné právní úpravy. V této souvislosti si Vás dovoluujeme rovněž upozornit, že požadované informace nesmí být předány, sděleny, využity, zpřístupněny, či jiným způsobem postoupeny na jakoukoli třetí osobu bez předchozího prokazatelného souhlasu společnosti ČEZ ICT Services, a. s. Informace o existenci sítě mohou být využity pouze pro účel, pro který byly vyžádány.

ČEZ ICT Services, a. s.

Praha, Praha 4
Duhová 1531/3
PSČ 140 53
IČ: 26470411

Přílohy

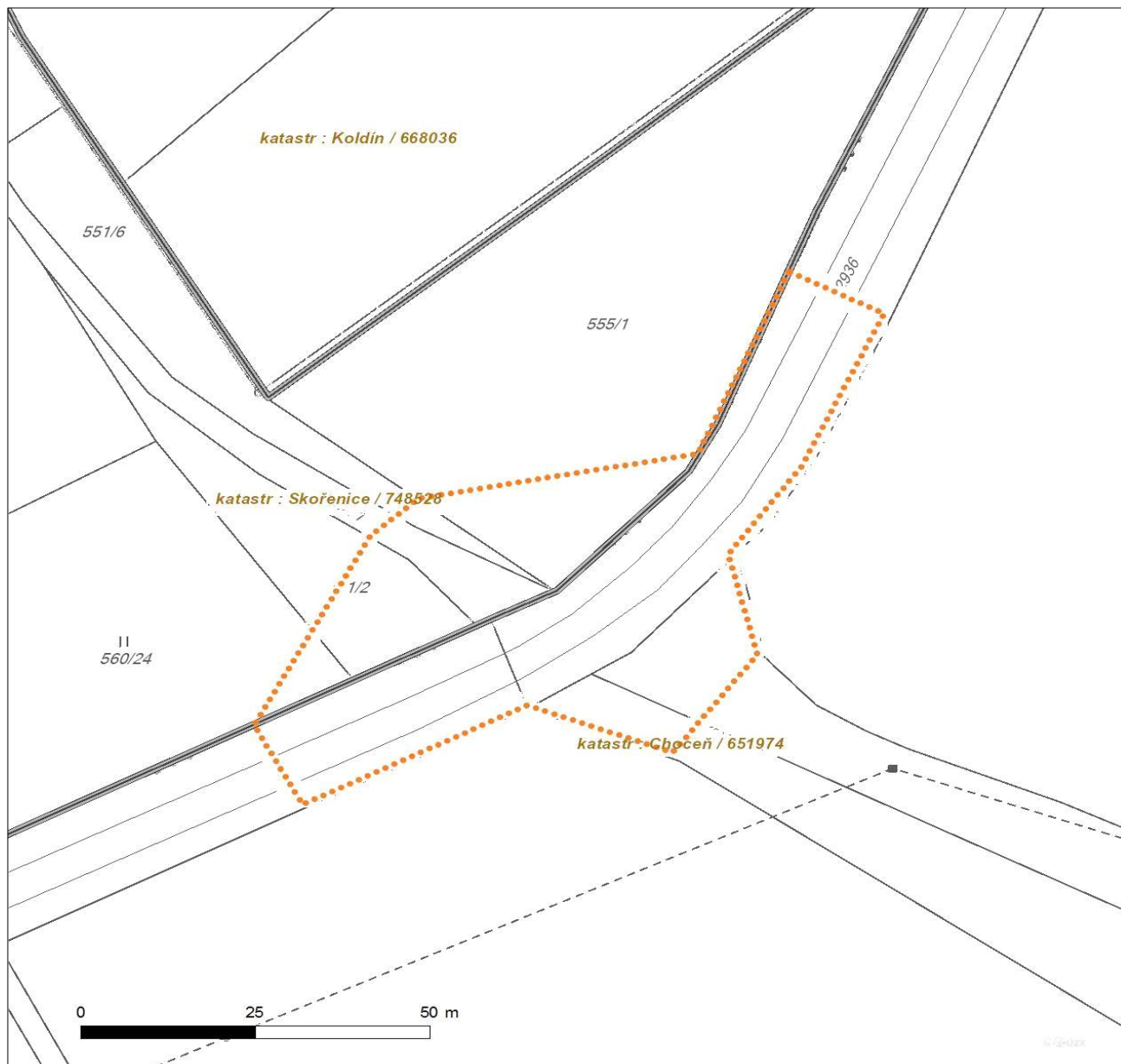
Situační výkres zájmového území



Platí pouze se sdělením číslo 0700215347.

Zakreslené polohy zařízení v příloze jsou pouze informativní.

Situační výkres zájmového území



LEGENDA

- | | |
|-------------------------------------|--------------------------------|
| ■ ■ ■ ■ ■ Nadzemní optické vedení | — Radioreléový spoj vzduch |
| — Podzemní optické vedení | Zájmové území |
| ■ ■ ■ ■ ■ Nadzemní metalické vedení | == Hranice katastrálního území |
| — Podzemní metalické vedení | |



ŽADATEL

Ing. Radim Doleček

Švermova 740

55203 Česká Skalice

NAŠE ZNAČKA
0201075211

VYŘIZUJE / LINKA

VYŘÍZENO DNE
26.05.2020

Sdělení o existenci komunikačního vedení společnosti Telco Pro Services, a. s.

Název akce: **Rekonstrukce mostu ev.č.31610-3 Koldín, PD**

Účel: **Existence sítí**

Vážený zákazníku,
dovolujeme si reagovat na Vaši žádost číslo 0201075211 ze dne 26.05.2020, která se týkala sdělení o existenci komunikačního zařízení na Vámi určeném zájmovém území.

Dle vědomí společnosti Telco Pro Services, a. s., se na Vámi vymezeném zájmovém území:
nenachází komunikační zařízení v majetku společnosti Telco Pro Services, a. s.

Zároveň si Vás dovoluujeme upozornit, že není vyloučeno, že se ve Vámi vymezeném zájmovém území nachází jiné zařízení, které není v majetku společnosti Telco Pro Services, a. s.

Toto sdělení je platné do 26.05.2021.

V souvislosti s výše uvedeným si Vás dovoluujeme upozornit, že sdělení o existenci či neexistenci sítí představuje skutečnosti tvořící obchodní tajemství společnosti Telco Pro Services, a. s. Poskytnuté informace jsou dále také důvěrnými informacemi společnosti Telco Pro Services, a. s. Z výše uvedených důvodů si Vás proto společnost Telco Pro Services, a. s., dovoluje upozornit, že s poskytnutými informacemi je potřeba nakládat dle platných právních předpisů, v opačném případě se vystavujete postihu ve smyslu platné právní úpravy. V této souvislosti si Vás dovoluujeme rovněž upozornit, že požadované informace nesmí být předány, sděleny, využity, zpřístupněny, či jiným způsobem postoupeny na jakoukoli třetí osobu bez předchozího prokazatelného souhlasu společnosti Telco Pro Services, a. s. Informace o existenci sítí mohou být využity pouze pro účel, pro který byly vyžádány.

S pozdravem

Telco Pro Services, a. s.

Praha, Praha 4
Duhová 1531/3
PSČ 140 00
IČ: 29148278

Přílohy

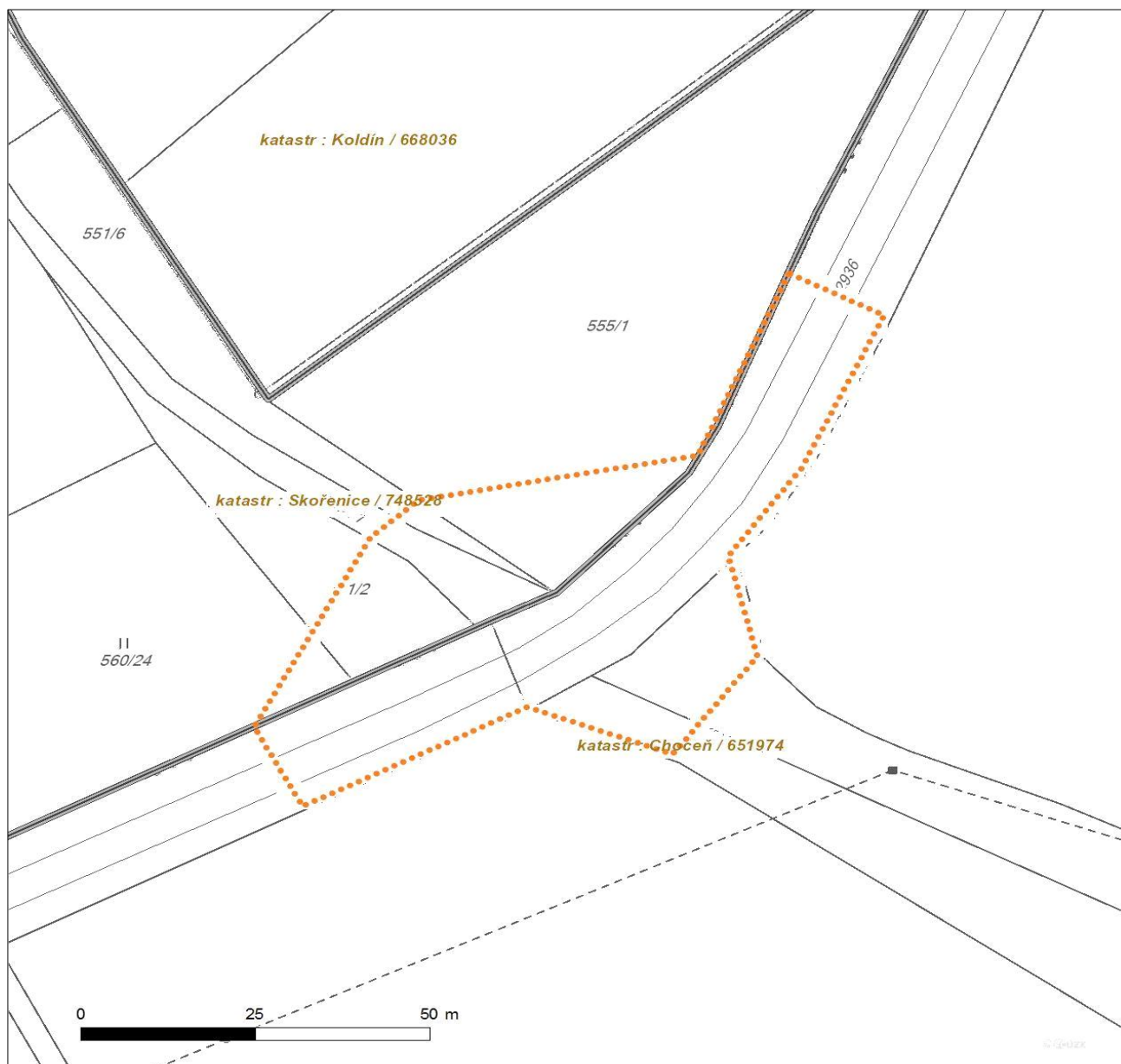
Situační výkres zájmového území



Platí pouze se sdělením číslo 0201075211.

Zakreslené polohy zařízení v příloze jsou pouze informativní.

Situační výkres zájmového území



LEGENDA

- | | |
|-------------------------------------|--------------------------------|
| ■ ■ ■ ■ ■ Nadzemní optické vedení | ■ ■ ■ Radioreléový spoj vzduch |
| — Podzemní optické vedení | ● ● ● ● ● Zájmové území |
| ■ ■ ■ ■ ■ Nadzemní metalické vedení | — Hranice katastrálního území |
| — Podzemní metalické vedení | |

Ing. Radim Doleček
Švermova 740
55203 Česká Skalice

naše značka
5002153978

vyřizuje
Jaroslav Kápička

datum
26.05.2020

Věc:

Rekonstrukce mostu ev.č.31610-3 Koldín, PD

K.ú. - p.č.: Choceň, Skořenice

Stavebník: Ing. Radim Doleček, Švermova 740, 55203 Česká Skalice

Účel stanoviska: Informace o výskytu sítí (formát PDF)

GasNet, s.r.o., jako provozovatel distribuční soustavy (PDS) a technické infrastruktury, zastoupený GridServices, s.r.o., vydává toto stanovisko:

V zájmovém území vyznačeném v příloze tohoto stanoviska, nejsou umístěna žádná provozovaná plynárenská zařízení a plynovodní přípojky ve vlastnictví nebo správě GasNet, s.r.o.. Mohou se zde nacházet plynárenská zařízení jiných vlastníků či správců, případně i dlouhodobě nefunkční/neprovozovaná plynárenská zařízení bez dostupných informací o jejich poloze a vlastnictví.

V rozsahu území vyznačeného v příloze souhlasíme s povolením stavby dle zákona 183/2006 Sb. ve znění pozdějších předpisů např. s vydáním územního rozhodnutí, zjednodušeným územním řízením, vydáním územního souhlasu, uzavřením veřejnoprávní smlouvy, ohlášením, stavebním povolením, veřejnoprávní smlouvou o provedení stavby nebo oznámením stavebního záměru s certifikátem autorizovaného inspektora.

V případě uzavření veřejnoprávní smlouvy nebude GasNet, s.r.o. ani GridServices, s.r.o., jako zmocněnec GasNet, s.r.o., účastníkem územního ani stavebního řízení a nebudou uvedeni ve třetích osobách veřejnoprávní smlouvy.

Platí pouze pro území vyznačené v příloze tohoto stanoviska a to 24 měsíců ode dne jeho vydání.

Stanovisko bylo vygenerováno na základě vaší žádosti automaticky.

V případě dotčení pozemku v majetku společnosti GasNet, s.r.o. je třeba dále projednat smluvní vztah k tomuto pozemku.

Kontakt na projednání naleznete na adrese www.gasnet.cz/cs/kontaktni-system/, činnost "Smluvní vztahy - pozemky a budovy plynárenských zařízení", případně na NONSTOP zákaznické lince 800 11 33 55.

GridServices, s.r.o.

Plynárenská 499/1

Zábrdovice

602 00 Brno

T +420532221111

F +420545578571

E info@gidservices.cz

I www.gidservices.cz

IČ: 27935311

DIČ: CZ27935311

Zapsán do obchodního rejstříku:

Krajský soud v Brně

oddíl C, vložka 57165

26.07.2007

Bankovní spojení:
Československá obchodní banka,
a.s.

Číslo účtu: 17837923

Kód banky: 0300

Za správnost a úplnost dokumentace předložené s žádostí včetně jejího souladu s platnými předpisy plně zodpovídá její zpracovatel. Stanovisko nenahrazuje případná další stanoviska k jiným částem stavby.

V případě další korespondence nebo jednání (např. změna stavby) uvádějte naši značku - 5002153978 a datum tohoto stanoviska. Kontakty jsou k dispozici na www.gridservices.cz nebo NONSTOP zákaznická linka 800 11 33 55.

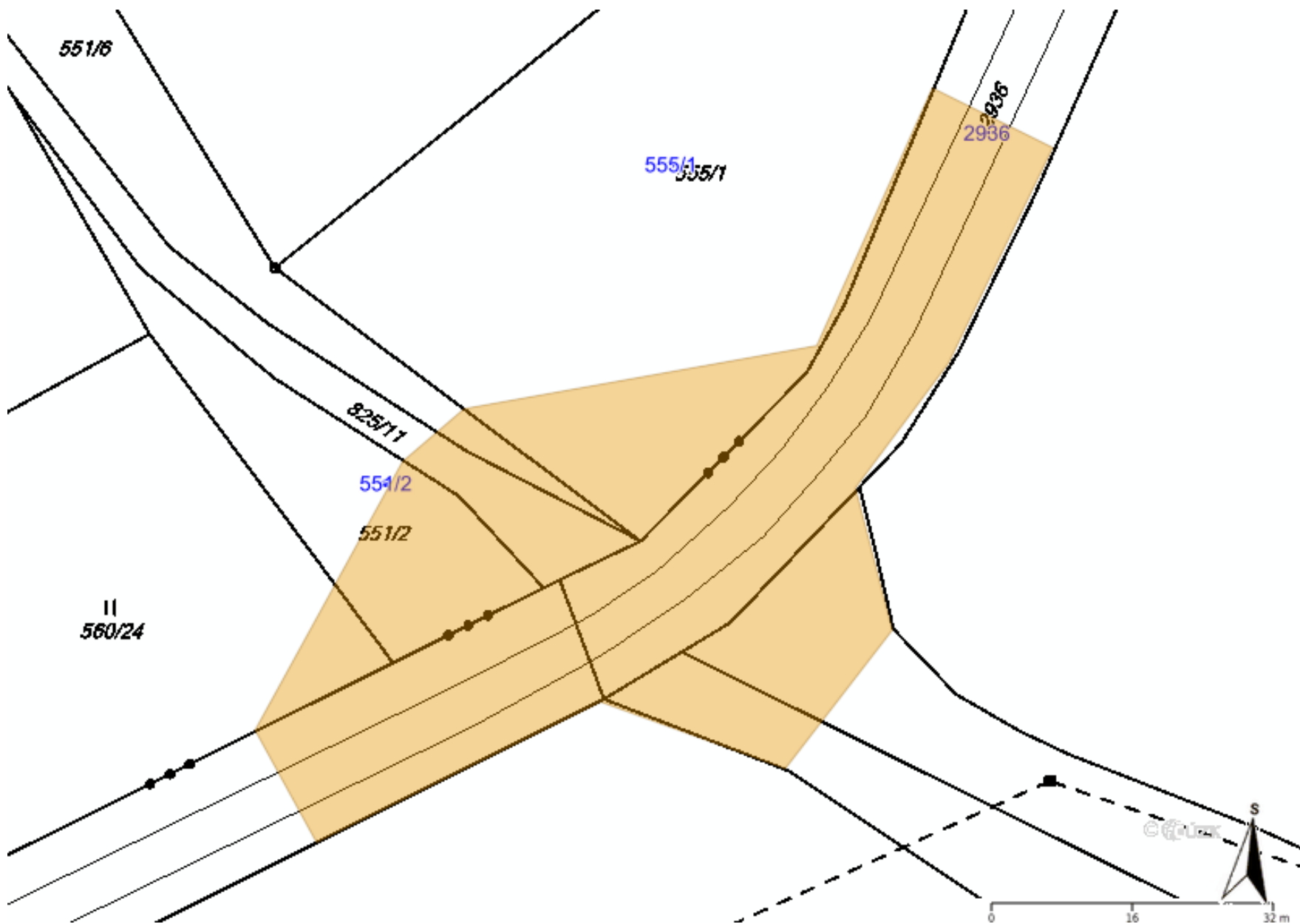


GasNet, s.r.o.
zastoupená společností GridServices, s.r.o., IČ 279 35 311
Jaroslav Kápička
Vedoucí zpracování externích požadavků
Odbor zpracování externích požadavků

Přílohy: Orientační zakres plynárenského zařízení

Příloha: Orientační zakres plynárenského zařízení. Tato příloha je nedílnou součástí stanoviska č. 5002153978 ze dne 26.05.2020.

Provozovatel DS: GasNet, s.r.o.; Stavebník: Ing. Radim Doleček, Švermova 740, 55203 Česká Skalice. K.ú.: Choceň, Skořenice.



Legenda:

| | |
|--|-------------------------------------|
| | linie plynovodu |
| | NTL |
| | STL |
| | VTL |
| | VTTL |
| | nefunkční |
| | plánovaná stavba před realizací |
| | ve výstavbě, neuvedeno do provozu |
| | regulační stanice |
| | ochranné zařízení |
| | kabel |
| | elektropřípojka |
| | kabel protikorozní ochrany |
| | anodové uzemnění |
| | stanice katodové ochrany |
| | pásmo vlivu anodového uzemnění SKAO |
| | neplynovodní zařízení (linie/ bod) |

**VYJÁDŘENÍ O EXISTENCI SÍTĚ ELEKTRONICKÝCH KOMUNIKACÍ
společnosti Česká telekomunikační infrastruktura a.s.
(„Vyjádření“)**

**A VŠEOBECNÉ PODMÍNKY OCHRANY SÍTĚ ELEKTRONICKÝCH KOMUNIKACÍ
společnosti Česká telekomunikační infrastruktura a.s.
(„Všeobecné podmínky ochrany SEK“)**

toto Vyjádření a Všeobecné podmínky ochrany SEK je vydané dle ustanovení § 101 zákona č. 127/2005 Sb., o elektronických komunikacích a o změně některých souvisejících zákonů, v účinném znění („**Zákon o elektronických komunikacích**“), a dle ustanovení § 161 zákona č. 183/2006 Sb., o územním plánování a stavebním řádu, v účinném znění („**Stavební zákon**“), a dle příslušných ustanovení zákona č. 89/2012 Sb., občanský zákoník, v účinném znění („**Občanský zákoník**“)

Číslo jednací: 702364/19

Číslo žádosti: 0119 527 308 („Žádost“)

| | | |
|---|---|-------------------|
| Název akce („ Stavba “) | Rekonstrukce mostu ev.č.31610-3 Koldín, PD | |
| Důvod vydání Vyjádření („ Důvod vyjádření “) | Společné územní a stavební řízení | |
| Žadatel | Ing. Radim Doleček | |
| Stavebník | Správa a údržba silnic Pardubického kraje, 98, Pardubice, 53353 | |
| Zájmové území | Okres | Ústí nad Orlicí |
| | Obec | Choceň, Skořenice |
| | Kat. území / č. parcely | Skořenice; Choceň |
| Platnost Vyjádření | 30. 7. 2021 („Den konce platnosti Vyjádření“) | |

Žadatel Žádostí určil a vyznačil Zájmové území, jakož i určil Důvod Vyjádření.

Na základě určení a vyznačení Zájmového území Žadatelem a na základě určení Důvodu Vyjádření vydává společnost Česká telekomunikační infrastruktura a.s. následující Vyjádření:

Dojde ke střetu se sítí elektronických komunikací (dále jen „**SEK**“) společnosti **Česká telekomunikační infrastruktura a.s.**

- (I) Na Žadatelem určeném a vyznačeném Zájmovém území se vyskytuje SEK společnosti Česká telekomunikační infrastruktura a.s.;
- (II) Společnost Česká telekomunikační infrastruktura a.s. **za podmínky splnění bodu (III)** tohoto Vyjádření **souhlasí**, aby Stavebník a/nebo Žadatel, je-li Stavebníkem v Zájmovém území vyznačeném v Žádosti, provedl Stavbu a/nebo činnosti povolené příslušným správním rozhodnutím vydaným dle Stavebního zákona;
- (III) Stavebník a/nebo Žadatel, je-li Stavebníkem je povinen řídit se Všeobecnými podmínkami ochrany SEK, které jsou nedílnou součástí Vyjádření;
- (IV) Pro případ, že bude nezbytné přeložení SEK, zajistí vždy takové přeložení SEK její vlastník, společnost Česká telekomunikační infrastruktura a.s. Stavebník, který vyvolal překládku SEK je dle ustanovení § 104 odst. 17 Zákona o elektronických komunikacích povinen uhradit společnosti Česká telekomunikační infrastruktura a.s. veškeré náklady na nezbytné úpravy dotčeného úseku SEK, a to na úrovni stávajícího technického řešení;
- (V) Pro účely přeložení SEK dle bodu (IV) tohoto Vyjádření je Stavebník povinen uzavřít se společností Česká telekomunikační infrastruktura a.s. Smlouvu o realizaci překládky SEK.

Číslo jednací: 702364/19

Číslo žádosti: 0119 527 308

Vyjádření je platné pouze pro Zájmové území určené a vyznačené Žadatelem, jakož i pro Důvod Vyjádření stanovený a určený Žadatelem v Žádosti.

Vyjádření pozbývá platnosti i) v Den konce platnosti Vyjádření, ii) změnou rozsahu Zájmového území či změnou Důvodu Vyjádření uvedeného v Žádosti a/nebo iii) jakýmkoliv porušením kterékoliv povinnosti stanovené Všeobecnými podmínkami ochrany SEK, to vše v závislosti na tom, která ze skutečností rozhodná pro pozbytí platnosti Vyjádření nastane nejdříve.

Společnost Česká telekomunikační infrastruktura a.s. vydáním tohoto Vyjádření poskytla Žadateli pro Žadatelem určené a vyznačené Zájmové území veškeré informace o SEK dostupné společnosti Česká telekomunikační infrastruktura a.s. ke dni podání Žádosti.

Ze strany společnosti Česká telekomunikační infrastruktura a.s. může v některých případech docházet ke zpracování Vašich osobních údajů. Ke zpracování Vašich osobních údajů dochází vždy v souladu s platnými právními předpisy. Konkrétní zásady a podmínky zpracování osobních údajů společnosti Česká telekomunikační infrastruktura a.s. jsou dostupné na <https://www.cetin.cz/zasady-ochrany-osobnich-udaju>.

V případě dotazů k Vyjádření kontaktujte prosím asistenční linku 238 461 111.

Přílohami Vyjádření jsou:

- *Všeobecné podmínky ochrany SEK*
- *Informace k vytýčení SEK ve vlastnictví společnosti Česká telekomunikační infrastruktura a.s.*
- *Situační výkres (obsahuje Zájmové území určené a vyznačené Žadatelem a výřezy účelové mapy SEK)*

Vyjádření vydala společnost **Česká telekomunikační infrastruktura a.s.** dne: 30. 7. 2019.


Česká telekomunikační infrastruktura a.s.
Olšanská 2681/6
130 00 Praha 3
DIČ: CZ04084063


VŠEOBECNÉ PODMÍNKY OCHRANY SÍTĚ ELEKTRONICKÝCH KOMUNIKACÍ společnosti Česká telekomunikační infrastruktura a.s.

1. PLATNOST VŠEOBECNÝCH PODMÍNEK

- i) Tyto Všeobecné podmínky ochrany sítě elektronických komunikací (dále jen „**VPOSEK**“) tvoří součást Vyjádření (jak je tento pojem definován níže v článku 2 VPOSEK).
- ii) V případě rozporu mezi Vyjádřením a těmito VPOSEK mají přednost ustanovení Vyjádření, pokud není těmito VPOSEK stanoveno jinak.

2. DEFINICE

Níže uvedené termíny, jsou-li použity v těchto VPOSEK a uvozeny velkým písmenem, mají následující význam, není-li těmito VPOSEK a/nebo Příslušnými požadavky stanoveno výslovně jinak:

„**CETIN**“ znamená Česká telekomunikační infrastruktura a.s. se sídlem Olšanská 2681/6, Praha 3 PSČ 130 00, IČO: 04084063, zapsaná v obchodním rejstříku vedeném Městským soudem v Praze pod spz. B 20623;

„**Den**“ je kalendářní den;

„**Kabelovod**“ podzemní zařízení sestávající se z tělesa Kabelovodu a kabelových komor, sloužící k zatahování kabelů a ochranných trubek;

„**Občanský zákoník**“ znamená zákon č. 89/2012 Sb., občanský zákoník, v účinném znění;

„**POS**“ je zaměstnanec společnosti CETIN, pověřený ochranou sítě, Jaromír Liška, tel.: 602 413 539, e-mail: jaromir.liska@cetin.cz;

„**Pracovní den**“ znamená Den, kromě soboty, neděle, a státních svátků a ostatních svátků ve smyslu zákona č. 245/2000 Sb., o státních svátcích, o významných dnech a o dnech pracovního klidu, v účinném znění;

„**Příslušné požadavky**“ znamená jakýkoli a každý příslušný právní předpis, vč. technických norem, nebo normativní právní akt veřejné správy či samosprávy, nebo jakékoli rozhodnutí, povolení, souhlas nebo licenc, včetně podmínek, které s ním souvisí;

„**Překládka**“ je stavba spočívající ve změně trasy vedení SEK ve vlastnictví CETIN nebo přemístění zařízení SEK ve vlastnictví CETIN; Stavebník, který Překládku vyvolal, je dle ustanovení § 104 odst. 17 Zákona o elektronických komunikacích povinen uhradit společnosti CETIN veškeré náklady na nezbytné úpravy dotčeného úseku SEK, a to na úrovni stávajícího technického řešení;

„**SEK**“ je síť elektronických komunikací ve vlastnictví CETIN;

„**Stavba**“ je stavba a/nebo činnosti ve vztahu, k níž bylo vydáno Vyjádření, a je prováděna Stavebníkem a/nebo Žadatelem v souladu s Příslušnými požadavky, povolená příslušným správním rozhodnutím vydaným dle Stavebního zákona;

„**Stavebník**“ je osoba takto označená ve Vyjádření;

„**Stavební zákon**“ je zákon č. 183/2006 Sb., o územním plánování a stavebním řádu, v účinném znění;

„**Vyjádření**“ je vyjádření o existenci sítě elektronických komunikací vydané společností CETIN dne 30. 7. 2019 pod č.j 702364/19;

„**Zájmové území**“ je území označené Žadatelem a/nebo Stavebníkem v Žádosti;

„**Situační výkres**“ je výkres, který je přílohou Vyjádření a obsahuje Zájmové území určené a vyznačené Žadatelem v Žádosti a výřezy účelové mapy SEK;

„**Zákon o elektronických komunikacích**“ je zákon č. 127/2005 Sb., o elektronických komunikacích a o změně některých souvisejících zákonů, v účinném znění;

„**Žadatel**“ je osoba takto označená ve Vyjádření.

„**Žádost**“ je žádost, kterou Žadatel a/nebo Stavebník požádal CETIN o vydání Vyjádření.

3. PLATNOST A ÚČINNOST VPOSEK

Tyto VPOSEK jsou platné a účinné dnem odeslání Vyjádření na i) adresu elektronické pošty Stavebníka a/nebo Žadatele uvedenou v Žádosti nebo ii) adresu pro doručení prostřednictvím poštovní přepravy uvedenou Stavebníkem a/nebo Žadatelem v Žádosti.

4. OBECNÁ PRÁVA A POVINNOSTI STAVEBNÍKA A/NEBO ŽADATELE

- (i) Stavebník, Žadatel je výslovně srozuměn s tím, že SEK je veřejné prospěšným zařízením, byla zřízena ve veřejném zájmu a je chráněna Příslušnými požadavky.
- (ii) SEK je chráněna ochranným pásmem, jehož rozsah je stanoven (a) ustanovením § 102 Zákona o elektronických komunikacích a/nebo (b) právními předpisy účinnými před Zákonom o elektronických komunikacích, není-li Příslušnými požadavky stanoveno jinak.
- (iii) Stavebník, Žadatel nebo jím pověřená třetí osoba, je povinen při provádění Stavby nebo jiných prací, při odstraňování havárií a projektování staveb, řídit se Příslušnými požadavky, správnou praxí v oboru stavebnictví a technologickými postupy a je povinen učinit veškerá nezbytná opatření vyžadovaná Příslušnými požadavky k ochraně SEK před poškozením. Povinnosti dle tohoto odstavce má Stavebník rovněž ve vztahu k SEK, které se nachází mimo Zájmové území.
- (iv) Při zjištění jakéhokoli rozporu mezi údaji v Situačním výkresu, který je přílohou Vyjádření a skutečným stavem, je Stavebník a/nebo Žadatel povinen bez zbytečného odkladu, nejpozději Den následující po zjištění takové skutečnosti, zjištěný rozpor oznámit POS.
- (v) Stavebník, Žadatel nebo jím pověřená třetí osoba, je povinen každé poškození či krádež SEK bezodkladně, nejpozději Den následující po zjištění takové skutečnosti, oznámit takovou skutečnost dohledovému centru společnosti CETIN na telefonní číslo +420 238 464 190.
- (vi) Bude-li Stavebník, Žadatel nebo jím pověřená třetí osoba na společnosti CETIN požadovat, aby se jako účastník správního řízení, pro jehož účely bylo toto Vyjádření vydáno, vzdala práva na odvolání proti rozhodnutí vydanému ve správním řízení, je oprávněn kontaktovat POS.

5. POVINNOSTI STAVEBNÍKA PŘI PŘÍPRAVĚ STAVBY

- (i) Při projektování Stavby je Stavebník povinen zajistit, aby projektová dokumentace Stavby (i) zohledňovala veškeré požadavky na ochranu SEK vyplývající z Příslušných požadavků, zejména ze Zákona o elektronických komunikacích a Stavebního zákona, (ii) respektovala správnou praxi v oboru stavebnictví a technologické postupy a (iii) umožňovala, aby i po provedení a umístění Stavby dle takové projektové dokumentace byla společnost CETIN, jako vlastník SEK schopna bez jakýkoliv omezení a překážek provozovat SEK, provádět údržbu a opravy SEK.
- (ii) Nebude-li možné projektovou dokumentací zajistit některý, byť i jeden z požadavků dle předchozího odstavce (i) a/nebo umístění Stavby by mohlo způsobit, že nebude naplněn některý, byť i jeden z požadavků dle předchozího odstavce (i), vyvolá Stavebník Překládku.
- (iii) Při projektování Stavby, která se nachází nebo je u ní zamýšleno, že se bude nacházet v ochranném pásmu radiových tras společnosti CETIN a překračuje výšku 15 m nad zemským povrchem, a to včetně dočasných objektů zařízení staveníště (jeřáby, konstrukce, atd.) je Stavebník povinen písemně kontaktovat POS za účelem získání konkrétního stanoviska a podmínek k ochraně radiových tras společnosti CETIN a pro určení, zda Stavba vyvolá Překládku. Ochranné pásmo radiových tras v šíři 50m je zakresleno do situačního výkresu, který je součástí tohoto Vyjádření.

VŠEOBECNÉ PODMÍNKY OCHRANY SÍTĚ ELEKTRONICKÝCH KOMUNIKACÍ společnosti Česká telekomunikační infrastruktura a.s.

- (iv) Pokud se v Zájmovém území nachází podzemní silové vedení (NN) ve vlastnictví společnosti CETIN, je Stavebník povinen ve vztahu k projektové dokumentaci zajistit totéž, co je uvedeno pod písm (i) tohoto článku 5, přičemž platí, že Stavebník vyvolá Překládku v případech uvedených pod písm (ii) tohoto článku 5.
- (v) Stavebník je povinen při projektování Stavby, která je stavbou (a) zařízení silových elektrických sítí (VN, VVN a ZVVN) a/nebo (b) trakčních vedení, provést výpočet či posouzení rušivých vlivů na SEK, zpracovat ochranná opatření, to vše dle a v souladu s Příslušnými požadavky. Stavebník je povinen nejpozději třicet (30) Dnů před podáním žádosti o vydání příslušného správního rozhodnutí k umístění Stavby dle Stavebního zákona předat POS výpočet či posouzení rušivých vlivů na SEK a zpracovaná ochranná opatření.
- (vi) Je-li Stavba v souběhu s Kabelovodem, nebo Kabelovod kříží, je Stavebník povinen nejpozději ke Dni, ke kterému započne se zpracováním projektové dokumentace ke Stavbě, oznámit POS a projednat s POS (a) veškeré případy, kdy trajektorie podvrtní a protlaků budou vedeny ve vzdálenosti menší, než je 1,5 m od Kabelovodu a (b) jakékoliv výkopové práce, které budou nebo by mohly být vedeny v úrovni či pod úrovní Kabelovodu nebo kabelové komory.
- (vii) Je-li Stavba umístěna nebo má být umístěna v blízkosti Kabelovodu, ve vzdálenosti menší, než jsou 2 m nebo kříží-li Stavba Kabelovod ve vzdálenosti menší, než je 0,5 m nad nebo kdekoliv pod Kabelovodem, je Stavebník povinen předložit POS k posouzení zakreslení Stavby v příčných řezech, přičemž do příčného řezu je Stavebník rovněž povinen zakreslit profil kabelové komory.
- 6. POVINNOSTI STAVEBNÍKA PŘI PROVÁDĚNÍ STAVBY**
- (i) Stavebník je před započítím jakýchkoliv zemních prací ve vztahu ke Stavbě povinen vytyčit trasu SEK na terénu dle Příslušných požadavků a dle Stavebního zákona. S vytyčenou trasou SEK je Stavebník povinen seznámit všechny osoby, které budou anebo by mohly zemní práce ve vztahu ke Stavbě provádět. V případě porušení této povinnosti bude Stavebník odpovědný společnosti CETIN za náklady a škody, které porušením této povinnosti společnosti CETIN vzniknou a je povinen je společnosti CETIN uhradit.
- (ii) Pět (5) Pracovních dní před započítím jakýchkoliv prací ve vztahu ke Stavbě je Stavebník povinen oznámit společnosti CETIN, že zahájí práce či činnosti ve vztahu ke Stavbě. Písemné oznámení dle předchozí věty zašle Stavebník na adresu elektronické pošty POS a bude obsahovat minimálně číslo jednací Vyjádření a kontaktní údaje Stavebníka.
- (iii) Stavebník je povinen zabezpečit a zajistit SEK proti mechanickému poškození, a to zpravidla dočasným umístěním silničních betonových panelů nad kabelovou trasou SEK. Do doby, než je zajištěna a zabezpečena ochrana SEK proti mechanickému poškození, není Stavebník oprávněn přejíždět vozidly nebo stavební mechanizací kabelovou trasu SEK. Při přepravě vysokých nákladů nebo při projíždění stroji, vozidly či mechanizací pod nadzemním vedením SEK je Stavebník povinen prověřit, zda výška nadzemního vedení SEK je dostatečná a umožňuje spolehlivý a bezpečný způsob přepravy nákladu či průjezdu strojů, vozidel či mechanizace.
- (iv) Při provádění zemních prací v blízkosti SEK je Stavebník povinen postupovat tak, aby nedošlo ke změně hloubky uložení nebo prostorového uspořádání SEK. V místech, kde SEK vystupuje ze země do budovy, rozváděče, na sloup apod. je Stavebník povinen vykonávat zemní práce se zvýšenou mírou opatrnosti, výkopové práce v blízkosti sloupů nadzemního vedení SEK je Stavebník povinen provádět v takové vzdálenosti od sloupu nadzemního vedení SEK, která je dostatečná k tomu, aby nedošlo nebo nemohlo dojít k narušení stability sloupu nadzemního vedení SEK. Stavebník je povinen zajistit, aby jakoukoliv jeho činností nedošlo bez souhlasu a vědomí společnosti CETIN (a) ke změně nivelety terénu, a/nebo (b) k výsadbě trvalých porostů, a/nebo (c) ke změně rozsahu a změně konstrukce zpevněných ploch. Pokud došlo k odkrytí SEK, je Stavebník povinen SEK po celou dobu odkrytí náležitě zabezpečit proti provedení, poškození a odcizení.
- (v) Zjistí-li Stavebník kdykoliv během provádění prací ve vztahu ke Stavbě jakýkoliv rozpor mezi údaji v projektové dokumentaci a skutečností, je povinen bezodkladně přerušit práce a oznámit zjištěný rozpor na adresu elektronické pošty POS. Stavebník není oprávněn pokračovat v pracích ve vztahu ke Stavbě do doby, než získá písemný souhlas POS s pokračováním prací.
- (vi) Stavebník není bez předchozího písemného souhlasu společnosti CETIN oprávněn manipulovat s kryty kabelových komor, jakkoliv zakrývat vstupy do kabelových komor, a to ani dočasně, vstupovat do kabelových komor, jakkoliv manipulovat s případně odkrytými prvky SEK či s jakýmkoliv jiným zařízením se SEK souvisejícím. Rovněž bez předchozího písemného souhlasu společnosti CETIN není Stavebník oprávněn umístit nad trasou Kabelovodu jakoukoliv jinou síť technické infrastruktury v podélném směru.
- (vii) Byla-li v souladu s Vyjádřením a těmito VPOSEK odkryta SEK je Stavebník povinen tři (3) Pracovní dny před zakrytím SEK písemně oznámit POS zakrytí SEK a vyzvat ho ke kontrole před zakrytím. Oznámení Stavebníka dle předchozí věty musí obsahovat minimálně předpokládaný Den zakrytí, číslo jednací Vyjádření a kontaktní údaje Stavebníka. Stavebník není oprávněn provést zakrytí do doby, než získá písemný souhlas POS se zakrytím.
- 7. ROZHODNÉ PRÁVO**
- Vyjádření a VPOSEK se řídí českým právem, zejména Občanským zákoníkem, Zákonem o elektronických komunikacích a Stavebním zákonem. Veškeré spory z Vyjádření či VPOSEK vyplývající budou s konečnou platností řešeny u příslušného soudu České republiky.
- 8. PÍSEMNÝ STYK**
- Písemným stykem či pojmem „písemně“ se pro účely Vyjádření a VPOSEK rozumí předání zpráv jedním z těchto způsobů:
- v listinné podobě;
 - e-mailovou zprávou s uznávaným elektronickým podpisem dle zák. č. 297/2016 Sb., o službách vytvářejících důvěru pro elektronické transakce, v účinném znění; a/nebo e-mailovou zprávou zaslanou na adresu POS.
- 9. ZÁVĚREČNÁ USTANOVENÍ**
- (i) Stavebník, Žadatel nebo jím pověřená třetí osoba je počínaje Dnem převzetí Vyjádření povinen užít informace a data uvedená ve Vyjádření pouze a výhradně k účelu, pro který mu byla tato poskytnuta. Stavebník, Žadatel nebo jím pověřená třetí osoba není oprávněn informace a data rozmnožovat, rozšiřovat, pronajímat, půjčovat či jinak umožnit jejich užívání třetí osobou bez předchozího písemného souhlasu společnosti CETIN.
- (ii) Pro případ porušení kterékoliv z povinností Stavebníka, Žadatele nebo jím pověřené třetí osoby, založené Vyjádřením /nebo těmito VPOSEK je Stavebník, Žadatel či jím pověřená třetí osoba odpovědný za veškeré náklady a škody, které společnosti CETIN vzniknou porušením povinnosti Stavebníka, Žadatele nebo jím pověřené třetí osoby.

Číslo jednací: 702364/19

Číslo žádosti: 0119 527 308

Informace k vytyčení SEK

V případě požadavku na vytyčení SEK ve vlastnictví společnosti CETIN se, prosím, obraťte na společnosti uvedené níže:

Česká telekomunikační infrastruktura a.s. - středisko Čechy východ

se sídlem: Olšanská 2681/6, Praha 3, PSČ 13000

IČ: 04084063

DIČ: CZ04084063

kontakt: tel: 238464246 obslužná doba po-pa 7 - 15 hod

AZ GEONET - Pavel Kazda

se sídlem: Sedláčkova 1436/14, 500 02 Hradec Králové

IČ: 72885777

DIČ: CZ7308093045

kontakt: Pavel Kazda, mobil: 776020134, e-mail: azgeonet@seznam.cz

COM PLUS CZ, a.s.

se sídlem: Akademičtí Bedrny 365, 500 03 Hradec Králové

IČ: 25772104

DIČ: CZ25772104

kontakt: Help Desk: tel.: 472702123, mobil: 724150190, e-mail: helpdesk@complus.cz

technik: Cyril Belej tel.: 724 483 810, e-mail: cyril.belej@complus.cz

CONTENT, s.r.o.

se sídlem: Karlov 1246, 594 01 Velké Meziříčí, pobočka: Okružní 28/18, 591 01 Žďár nad Sázavou

IČ: 63492164

DIČ: CZ63492164

kontakt: Martin Kalina, tel/fax: 566521721, mobil: 777702117, e-mail: kalina@content-vm.cz, vytycenisiti@seznam.cz

ELTER, s.r.o.

se sídlem: Straněnská 1149, 539 01 Hlinsko

IČ: 49814419

DIČ: CZ49814419

kontakt: tel.: 469312100, mobil: 731115925, e-mail: elter.hlinsko@xaz.cz

Havel Stanislav, mobil: 736778264, Chadima Zdeněk, mobil: 731115933

EMP Pardubice s.r.o.

se sídlem: Erno Košťála 957, 530 12 Pardubice

IČ: 64793150

DIČ: CZ 64793150

kontakt: Bohumil Hubálek, mobil: 602492449, e-mail: emp.pce@seznam.cz

EMIPO-energomontáže s.r.o

se sídlem: U Větrolamu 5 568 02 Svitavy

IČ: 620 65 530

DIČ: CZ 620 65 530

kontakt: Ing. Dvořák Jaroslav, mobil: 724785113, e-mail: dvorakemipo@seznam.cz

Abraham Josef, mobil: 602173802, e-mail: dvorakemipo@seznam.cz

EUROSPOJ, v.o.s.

se sídlem: Průmyslová 387, 530 03 Pardubice

IČ: 47473991

DIČ: CZ 47473991

kontakt: Jan Matějka, tel.: 466616101, mobil: 608111234, e-mail: eurospoj@eurospoj.cz, Petr Borovec, tel.: 466616101, mobil: 603150066, e-mail: eurospoj@eurospoj.cz

Číslo jednací: 702364/19

Číslo žádosti: 0119 527 308

Chadima Zdeněk

se sídlem: Máchova 257, 539 73 Skuteč

IČ: 01222163

DIČ:

kontakt: Zdeněk Chadima, tel:731115933, e-mail: z.chadima@tiscali.cz

Karel Horský

se sídlem: Poličská 877/36, 568 02 Svitavy - Předměstí

IČ: 01377841

DIČ:

kontakt: Karel Horský, mobil: 602 483 023, e-mail: k.horsky.sy@gmail.com

K+K ELTEC, s.r.o.

se sídlem: Smetanova 997, 517 41 Kostelec nad Orlicí

IČ: 25277308

DIČ: CZ25277308

kontakt: Radovan Krsek, mobil: 603486395, e-mail: krsek@eltec.cz

Libor Kos

se sídlem: Horní Čermná 5, 561 56 Horní Čermná

IČ: 40156770

DIČ:

kontakt: Libor Kos, mobil: 737906322, e-mail: libor.kos@email.cz

Michlovský stavební s.r.o.

se sídlem: Salaš 99, 76351 Zlín

IČ: 27714080

DIČ: CZ 27714080

kontakt: STŘEDSKO HRADEC KRÁLOVÉ:

Aleš Klimt, mobil: 602482988, e-mail: klimt@michlovsky.cz

Jiří Kladivo, mobil: 602 483 021, e-mail: kladivo@michlovsky.cz

Vítězslav Škrabal, mobil: 725 277 773, e-mail: skrabal@michlovsky.cz

Milan Pospíšil

se sídlem: Topolská 742, 537 05 Chrudim

IČ: 88375072

DIČ:

kontakt: Milan Pospíšil, mobil: 725246121, email: mpospisil1@centrum.cz

Milan Šulc

se sídlem: Jamné nad Orlicí 190, PSČ: 561 65

IČ: 73655678

DIČ:

kontakt: Ing. Milan Šulc, mobil: 602482975, e-mail: sulcmilan@seznam.cz

SECURITY PARTNER, s.r.o.

se sídlem: Na Plácku 1330, Kostelec nad Orlicí

IČ: 48152871

DIČ: CZ48152871

kontakt: Ing. Roland Ságner, mobil: 777778256, e-mail: sagner@xkomfort.cz

STARMON s.r.o.

se sídlem: Průmyslová 1880, 565 01 Choceň

IČ: 49285751

DIČ: CZ49285751

kontakt: Marek Bedrníček, mobil: 605003042, e-mail: bedrnicek@starmon.cz

Číslo jednací: 702364/19

Číslo žádosti: 0119 527 308

SUPTel a.s.

se sídlem: Hřbitovní 1322/15, 312 16 Plzeň

IČ: 25229397

DIČ: CZ25229397

kontakt: Vlastimil Koudelka, mobil: 725277777, e-mail: koudelka@suptel.cz

Telsit s.r.o.

se sídlem: K Dolíkám 125, 503 11 Hradec Králové 15

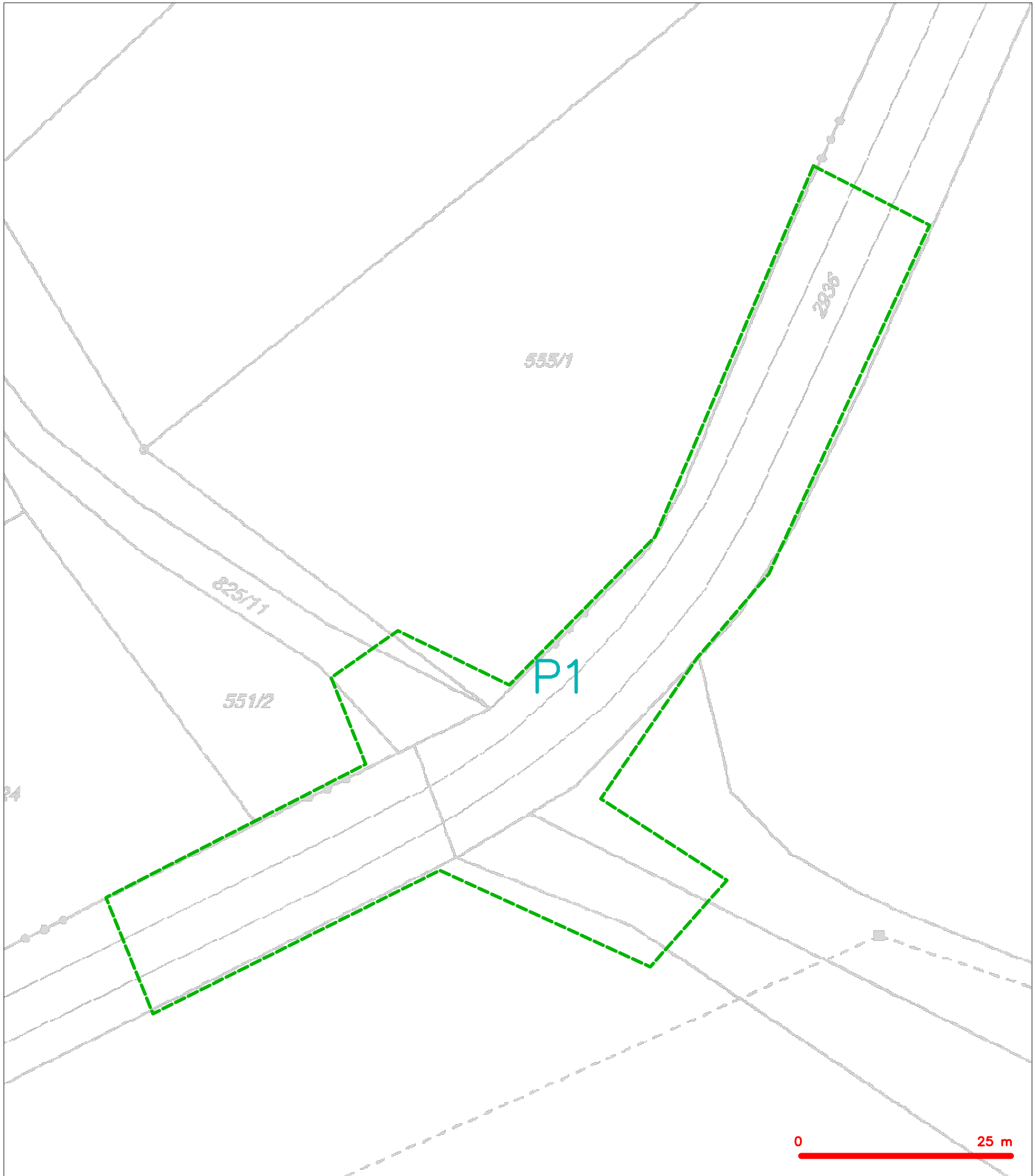
IČ: 62025384

DIČ: CZ62025384

kontakt: Petr Novák, mobil: 603592292, e-mail: novak@telsit.cz

Miroslav Kodrle, mobil: 603593934, e-mail: kodrle@telsit.cz

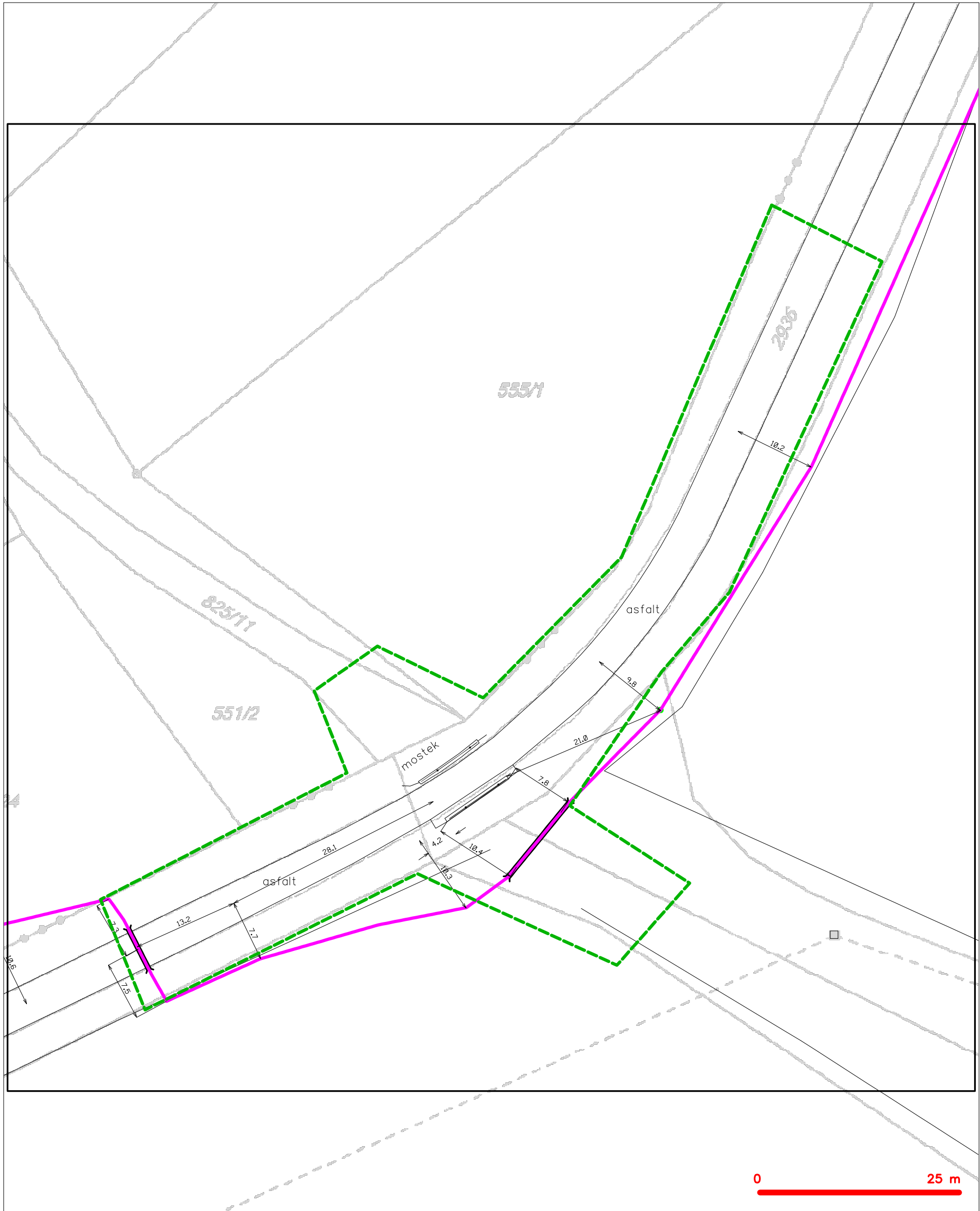
SITUAČNÍ VÝKRES - ZÁJMOVÉ ÚZEMÍ



LEGENDA
----- hranice zájmového území k vyjádření


Česká telekomunikační infrastruktura a.s.
Olšanská 2681/6
130 00 Praha 3
DIČ: CZ04084063
96

SITUAČNÍ VÝKRES - POLYGON 1



LEGENDA

- | | | | |
|----------------------|---|----------------------|---|
| --- (green dashed) | hranice zájmového území k vyjádření | --- (magenta dashed) | nezaměřený průběh optického kabelu, HDPE trubky |
| --- (cyan dashed) | NV přípojka, území s NV přípojkou CETIN | --- (magenta dashed) | nebo souběh optického a metalického kabelu |
| --- (magenta dashed) | zaměřený průběh metalického kabelu | --- (magenta dashed) | radiové sítě, ochranné pásmo radiové sítě |
| --- (magenta dashed) | zaměřený průběh optického kabelu, HDPE trubky | --- (magenta dashed) | nadzemní sítě |
| --- (magenta dashed) | nebo souběh optického a metalického kabelu | --- (magenta dashed) | neprovázané sítě |
| --- (magenta dashed) | nezaměřený průběh metalického kabelu | --- (magenta dashed) | podzemní sítě cizí |
| --- (magenta dashed) | nadzemní sítě cizí | --- (magenta dashed) | sítě s NV |
- (magenta dashed) kolektor, kabelovod

VYJÁDŘENÍ O EXISTENCI SÍTĚ ELEKTRONICKÝCH KOMUNIKACÍ
společnosti CETIN a.s.
(„Vyjádření“)

A VŠEOBECNÉ PODMÍNKY OCHRANY SÍTĚ ELEKTRONICKÝCH KOMUNIKACÍ
společnosti CETIN a.s.
(„Všeobecné podmínky ochrany SEK“)

toto Vyjádření a Všeobecné podmínky ochrany SEK je vydané dle ustanovení § 101 zákona č. 127/2005 Sb., o elektronických komunikacích a o změně některých souvisejících zákonů, v platném znění („**Zákon o elektronických komunikacích**“), a dle ustanovení § 161 zákona č. 183/2006 Sb., o územním plánování a stavebním řádu, v platném znění („**Stavební zákon**“), a dle příslušných ustanovení zákona č. 89/2012 Sb., občanského zákoníku, v platném znění („**Občanský zákoník**“)

Číslo jednací: 652021/20

Číslo žádosti: 0120 800 305 („Žádost“)

| | | |
|---|---|-------------------|
| Název akce („ Stavba “) | Rekonstrukce mostu ev.č.31610-3 Koldín, PD | |
| Důvod vydání Vyjádření („ Důvod vyjádření “) | Společné územní a stavební řízení | |
| Žadatel | Ing. Radim Doleček | |
| Stavebník | Správa a údržba silnic Pardubického kraje, 98, Pardubice, 53353 | |
| Zájmové území | Okres | Ústí nad Orlicí |
| | Obec | Choceň, Skořenice |
| | Kat. území / č. parcely | Choceň; Skořenice |
| Platnost Vyjádření | 16. 6. 2022 („Den konce platnosti Vyjádření“) | |

Žadatel Žádostí určil a vyznačil Zájmové území, jakož i určil Důvod Vyjádření.

Na základě určení a vyznačení Zájmového území Žadatelem a na základě určení Důvodu Vyjádření vydává společnost CETIN a.s. následující Vyjádření:

Dojde ke střetu se sítí elektronických komunikací (dále jen „SEK“) společnosti CETIN a.s.

- (I) Na Žadatelem určeném a vyznačeném Zájmovém území se vyskytuje SEK společnosti CETIN a.s.;
- (II) Společnost CETIN a.s. **za podmínky splnění bodu (III)** tohoto Vyjádření **souhlasí**, aby Stavebník a/nebo Žadatel, je-li Stavebníkem v Zájmovém území vyznačeném v Žádosti, provedl Stavbu a/nebo činnosti povolené příslušným správním rozhodnutím vydaným dle Stavebního zákona;
- (III) Stavebník a/nebo Žadatel, je-li Stavebníkem je povinen řídit se Všeobecnými podmínkami ochrany SEK, které jsou nedílnou součástí Vyjádření;
- (IV) Pro případ, že bude nezbytné přeložení SEK, zajistí vždy takové přeložení SEK její vlastník, společnost CETIN a.s. Stavebník, který vyvolal překládku SEK je dle ustanovení § 104 odst. 17 Zákona o elektronických komunikacích povinen uhradit společnosti CETIN a.s. veškeré náklady na nezbytné úpravy dotčeného úseku SEK, a to na úrovni stávajícího technického řešení;
- (V) Pro účely přeložení SEK dle bodu (IV) tohoto Vyjádření je Stavebník povinen uzavřít se společností CETIN a.s. Smlouvu o realizaci překládky SEK.

Číslo jednací: 652021/20

Číslo žádosti: 0120 800 305

Vyjádření je platné pouze pro Zájmové území určené a vyznačené Žadatelem, jakož i pro Důvod Vyjádření stanovený a určený Žadatelem v Žádosti.

Vyjádření pozbývá platnosti i) v Den konce platnosti Vyjádření, ii) změnou rozsahu Zájmového území či změnou Důvodu Vyjádření uvedeného v Žádosti a/nebo iii) jakýmkoliv porušením kterékoliv povinnosti stanovené Všeobecnými podmínkami ochrany SEK, to vše v závislosti na tom, která ze skutečností rozhodná pro pozbytí platnosti Vyjádření nastane nejdříve.

Společnost CETIN a.s. vydáním tohoto Vyjádření poskytla Žadateli pro Žadatelem určené a vyznačené Zájmové území veškeré informace o SEK dostupné společnosti CETIN a.s. ke dni podání Žádosti.

Ze strany společnosti CETIN a.s. může v některých případech docházet ke zpracování Vašich osobních údajů. Ke zpracování Vašich osobních údajů dochází vždy v souladu s platnými právními předpisy. Konkrétní zásady a podmínky zpracování osobních údajů společností CETIN a.s. jsou dostupné na stránce <https://www.cetin.cz/zasady-ochrany-osobnich-udaju>.

V případě dotazů k Vyjádření kontaktujte prosím asistenční linku 238 461 111.

Přílohami Vyjádření jsou:

- *Všeobecné podmínky ochrany SEK*
- *Informace k vytýčení SEK ve vlastnictví společnosti CETIN a.s.*
- *Situační výkres (obsahuje Zájmové území určené a vyznačené Žadatelem a výřezy účelové mapy SEK)*

Vyjádření vydala společnost **CETIN a.s.** dne: 16. 6. 2020.



CETIN a.s.
Českomoravská 2510/19, Libeň
190 00 Praha 9
DIČ: CZ04084063

102

VŠEOBECNÉ PODMÍNKY OCHRANY SÍTĚ ELEKTRONICKÝCH KOMUNIKACÍ společnosti CETIN a.s.**1. PLATNOST VŠEOBECNÝCH PODMÍNEK**

- i) Tyto Všeobecné i podmínky ochrany sítě elektronických komunikací (dále jen „VPOSEK“) tvoří součást Vyjádření (jak je tento pojem definován níže v článku 2 VPOSEK).
- ii) V případě rozporu mezi Vyjádřením a těmito VPOSEK mají přednost ustanovení Vyjádření, pokud není těmito VPOSEK stanoveno jinak.

2. DEFINICE

Níže uvedené termíny, jsou-li použity v těchto VPOSEK a uvozeny velkým písmenem, mají následující význam:

„**CETIN**“ znamená CETIN a.s. se sídlem Českomoravská 2510/19, Libeň, 190 00 Praha 9, IČO: 04084063, zapsaná v obchodním rejstříku vedeném Městským soudem v Praze pod spz. B 20623;

„**Den**“ je kalendářní den;

„**Kabelovod**“ podzemní zařízení sestávající se z tělesa Kabelovodu a kabelových komor, sloužící k zatahování kabelů a ochranných trubek;

„**Občanský zákoník**“ znamená zákon č. 89/2012 Sb., občanský zákoník, ve znění pozdějších předpisů;

„**POS**“ je zaměstnanec společnosti CETIN, pověřený ochranou sítě, Jaromír Liška, tel.: 602 413 539, e-mail: jaromir.liska@cetin.cz;

„**Pracovní den**“ znamená Den, který není v České republice dnem pracovního klidu nebo státem uznaným svátkem;

„**Příslušné požadavky**“ znamená jakýkoli a každý příslušný právní předpis, vč. technických norem, nebo normativní právní akt veřejné správy či samosprávy, nebo jakékoli rozhodnutí, povolení, souhlas nebo licenci, včetně podmínek, které s ním souvisí;

„**Překládka**“ je stavba spočívající ve změně trasy vedení SEK ve vlastnictví CETIN nebo přemístění zařízení SEK ve vlastnictví CETIN; Stavebník, který Překládku vyvolal, je dle ustanovení § 104 odst. 17 Zákona o elektronických komunikacích povinen uhradit společnosti CETIN veškeré náklady na nezbytné úpravy dotčeného úseku SEK, a to na úrovni stávajícího technického řešení;

„**SEK**“ je síť elektronických komunikací ve vlastnictví CETIN;

„**Stavba**“ je stavba a/nebo činnosti ve vztahu, k níž bylo vydáno Vyjádření, a je prováděna Stavebníkem a/nebo Žadatelem v souladu s Příslušnými požadavky, povolená příslušným správním rozhodnutím vydaným dle Stavebního zákona;

„**Stavebník**“ je osoba takto označená ve Vyjádření;

„**Stavební zákon**“ je zákon č. 183/2006 Sb., o územním plánování a stavebním řádu;

„**Vyjádření**“ je vyjádření o existenci sítě elektronických komunikací vydané společností CETIN dne 16. 6. 2020 pod č.j 652021/20;

„**Zájmové území**“ je území označené Žadatelem a/nebo Stavebníkem v Žádosti;

„**Situační výkres**“ je výkres, který je přílohou Vyjádření a obsahuje Zájmové území určené a vyznačené Žadatelem v Žádosti a výřezy účelové mapy SEK;

„**Zákon o elektronických komunikacích**“ je zákon č. 127/2005 Sb., o elektronických komunikacích a o změně některých souvisejících zákonů, ve znění pozdějších předpisů;

„**Žadatel**“ je osoba takto označená ve Vyjádření.

„**Žádost**“ je žádost, kterou Žadatel a/nebo Stavebník požádal CETIN o vydání Vyjádření.

3. PLATNOST A ÚČINNOST VPOSEK

Tyto VPOSEK jsou platné a účinné dnem odeslání Vyjádření na i) adresu elektronické pošty Stavebníka a/nebo Žadatele uvedenou v Žádosti nebo ii) adresu pro doručení prostřednictvím poštovní přepravy uvedenou Stavebníkem a/nebo Žadatelem v Žádosti.

4. OBECNÁ PRÁVA A POVINNOSTI STAVEBNÍKA A/NEBO ŽADATELE

- (i) Stavebník, Žadatel je výslovně srozuměn s tím, že SEK je veřejně prospěšným zařízením, byla zřízena ve veřejném zájmu a je chráněna Příslušnými požadavky.
- (ii) SEK je chráněna ochranným pásmem, jehož rozsah je stanoven (a) ustanovením § 102 Zákona o elektronických komunikacích a/nebo (b) právními předpisy účinnými před Zákonem o elektronických komunikacích, není-li Příslušnými požadavky stanoveno jinak.
- (iii) Stavebník, Žadatel nebo jím pověřená třetí osoba, je povinen při provádění Stavby nebo jiných prací, při odstraňování havárií a projektování staveb, řídit se Příslušnými požadavky, správnou praxí v oboru stavebnictví a technologickými postupy a je povinen učinit veškerá nezbytná opatření vyžadovaná Příslušnými požadavky k ochraně SEK před poškozením. Povinnosti dle tohoto odstavce má Stavebník rovněž ve vztahu k SEK, které se nachází mimo Zájmové území.
- (iv) Při zjištění jakéhokoliv rozporu mezi údaji v Situačním výkresu, který je přílohou Vyjádření a skutečným stavem, je Stavebník a/nebo Žadatel povinen bez zbytečného odkladu, nejpozději Den následující po zjištění takové skutečnosti, zjištěný rozpor oznámit POS.
- (v) Stavebník, Žadatel nebo jím pověřená třetí osoba, je povinen každé poškození či krádež SEK bezodkladně, nejpozději Den následující po zjištění takové skutečnosti, oznámit takovou skutečnost dohledovému centru společnosti CETIN na telefonní číslo +420 238 464 190.
- (vi) Bude-li Stavebník, Žadatel nebo jím pověřená třetí osoba na společnosti CETIN požadovat, aby se jako účastník správního řízení, pro jehož účely bylo toto Vyjádření vydáno, vzdala práva na odvolání proti rozhodnutí vydanému ve správním řízení, je oprávněn kontaktovat POS.

5. POVINNOSTI STAVEBNÍKA PŘI PŘÍPRAVĚ STAVBY

- (i) Při projektování Stavby je Stavebník povinen zajistit, aby projektová dokumentace Stavby (i) zohledňovala veškeré požadavky na ochranu SEK vyplývající z Příslušných požadavků, zejména ze Zákona o elektronických komunikacích a Stavebního zákona, (ii) respektovala správnou praxi v oboru stavebnictví a technologické postupy a (iii) umožňovala, aby i po provedení a umístění Stavby dle takové projektové dokumentace byla společnost CETIN, jako vlastník SEK schopna bez jakýchkoli omezení a překážek provozovat SEK, provádět údržbu a opravy SEK.
- (ii) Nebude-li možné projektovou dokumentaci zajistit některý, byť i jeden z požadavků dle předchozího odstavce (i) a/nebo umístění Stavby by mohlo způsobit, že nebude naplněn některý, byť i jeden z požadavků dle předchozího odstavce (i), vyvolá Stavebník Překládku.
- (iii) Při projektování Stavby, která se nachází nebo je u ní zamýšlena, že se bude nacházet v ochranném pásmu radiových tras společnosti CETIN a překračuje výšku 15 m nad zemským povrchem, a to včetně dočasných objektů zařízení staveníště (jeřáby, konstrukce, atd.) je Stavebník povinen písemně kontaktovat POS za účelem získání konkrétního stanoviska a podmínek k ochraně radiových tras společnosti CETIN a pro určení, zda Stavba vyvolá Překládku. Ochranné pásmo radiových tras v šíři 50m je zakresleno do situačního výkresu, který je součástí tohoto Vyjádření.

VŠEOBECNÉ PODMÍNKY OCHRANY SÍTĚ ELEKTRONICKÝCH KOMUNIKACÍ společnosti CETIN a.s.

- (iv) Pokud se v Zájmovém území nachází podzemní silové vedení (NN) ve vlastnictví společnosti CETIN, je Stavebník povinen ve vztahu k projektové dokumentaci zajistit totéž, co je uvedeno pod písm (i) tohoto článku 5, přičemž platí, že Stavebník vyvolá Překládku v případech uvedených pod písm (ii) tohoto článku 5.
- (v) Stavebník je povinen při projektování Stavby, která je stavbou (a) zařízení silových elektrických sítí (VN, VVN a ZVVN) a/nebo (b) trakčních vedení, provést výpočet či posouzení rušivých vlivů na SEK, zpracovat ochranná opatření, to vše dle a v souladu s Příslušnými požadavky. Stavebník je povinen nejpozději třicet (30) Dnů před podáním žádosti o vydání příslušného správního rozhodnutí k umístění Stavby dle Stavebního zákona předat POS výpočet či posouzení rušivých vlivů na SEK a zpracovaná ochranná opatření.
- (vi) Je-li Stavba v souběhu s Kabelovodem, nebo Kabelovod kříží, je Stavebník povinen nejpozději ke Dni, ke kterému započne se zpracováním projektové dokumentace ke Stavbě, oznámit POS a projednat s POS (a) veškeré případy, kdy trajektorie podvrtní a protlaků budou vedeny ve vzdálenosti menší, než je 1,5 m od Kabelovodu a (b) jakékoliv výkopové práce, které budou nebo by mohly být vedeny v úrovni či pod úrovní Kabelovodu nebo kabelové komory.
- (vii) Je-li Stavba umístěna nebo má být umístěna v blízkosti Kabelovodu, ve vzdálenosti menší, než jsou 2 m nebo kříží-li Stavba Kabelovod ve vzdálenosti menší, než je 0,5 m nad nebo kdekoliv pod Kabelovodem, je Stavebník povinen předložit POS k posouzení zakreslení Stavby v příčných řezech, přičemž do příčného řezu je Stavebník rovněž povinen zakreslit profil kabelové komory.

6. POVINNOSTI STAVEBNÍKA PŘI PROVÁDĚNÍ STAVBY

- (i) Stavebník je před započítím jakýchkoliv zemních prací ve vztahu ke Stavbě povinen vytyčit trasu SEK na terénu dle Příslušných požadavků a dle Stavebního zákona. S vytyčenou trasou SEK je Stavebník povinen seznámit všechny osoby, které budou anebo by mohly zemní práce ve vztahu ke Stavbě provádět. V případě porušení této povinnosti bude Stavebník odpovědný společnosti CETIN za náklady a škody, které porušením této povinnosti společnosti CETIN vzniknou a je povinen je společnosti CETIN uhradit.
- (ii) Pět (5) Pracovních dní před započítím jakýchkoliv prací ve vztahu ke Stavbě je Stavebník povinen oznámit společnosti CETIN, že zahájí práce či činnosti ve vztahu ke Stavbě. Písemné oznámení dle předchozí věty zašle Stavebník na adresu elektronické pošty POS a bude obsahovat minimálně číslo jednací Vyjádření a kontaktní údaje Stavebníka.
- (iii) Stavebník je povinen zabezpečit a zajistit SEK proti mechanickému poškození, a to zpravidla dočasným umístěním silničních betonových panelů nad kabelovou trasou SEK. Do doby, než je zajištěna a zabezpečena ochrana SEK proti mechanickému poškození, není Stavebník oprávněn přejíždět vozidly nebo stavební mechanizací kabelovou trasu SEK. Při přepravě vysokých nákladů nebo při projíždění stroji, vozidly či mechanizací pod nadzemním vedením SEK je Stavebník povinen prověřit, zda výška nadzemního vedení SEK je dostatečná a umožňuje spolehlivý a bezpečný způsob přepravy nákladu či průjezdu strojů, vozidel či mechanizace.
- (iv) Při provádění zemních prací v blízkosti SEK je Stavebník povinen postupovat tak, aby nedošlo ke změně hloubky uložení nebo prostorového uspořádání SEK. V místech, kde SEK vystupuje ze země do budovy, rozváděče, na sloup apod. je Stavebník povinen vykonávat zemní práce se zvýšenou mírou opatrnosti, výkopové práce v blízkosti sloupů nadzemního vedení SEK je Stavebník povinen provádět v takové vzdálenosti od sloupu nadzemního vedení SEK,

kteřá je dostatečná k tomu, aby nedošlo nebo nemohlo dojít k narušení stability sloupu nadzemního vedení SEK. Stavebník je povinen zajistit, aby jakoukoliv jeho činností nedošlo bez souhlasu a vědomí společnosti CETIN (a) ke změně nivelety terénu, a/nebo (b) k výsadbě trvalých porostů, a/nebo (c) ke změně rozsahu a změně konstrukce zpevněných ploch. Pokud došlo k odkrytí SEK, je Stavebník povinen SEK po celou dobu odkrytí náležitě zabezpečit proti prověšení, poškození a odcizení.

- (v) Zjistí-li Stavebník kdykoliv během provádění prací ve vztahu ke Stavbě jakýkoliv rozpor mezi údaji v projektové dokumentaci a skutečností, je povinen bezodkladně přerušit práce a oznámit zjištěný rozpor na adresu elektronické pošty POS. Stavebník není oprávněn pokračovat v pracích ve vztahu ke Stavbě do doby, než získá písemný souhlas POS s pokračováním prací.
- (vi) Stavebník není bez předchozího písemného souhlasu společnosti CETIN oprávněn manipulovat s kryty kabelových komor, jakkoliv zakrývat vstupy do kabelových komor, a to ani dočasně, vstupovat do kabelových komor, jakkoliv manipulovat s případně odkrytými prvky SEK či s jakýmkoliv jiným zařízením se SEK souvisejícím. Rovněž bez předchozího písemného souhlasu společnosti CETIN není Stavebník oprávněn umístit nad trasou Kabelovodu jakoukoliv jinou síť technické infrastruktury v podélném směru.
- (vii) Byla-li v souladu s Vyjádřením a těmito VPOSEK odkryta SEK je Stavebník povinen tři (3) Pracovní dny před zakrytím SEK písemně oznámit POS zakrytí SEK a vyzvat ho ke kontrole před zakrytím. Oznámení Stavebníka dle předchozí věty musí obsahovat minimálně předpokládaný Den zakrytí, číslo jednací Vyjádření a kontaktní údaje Stavebníka. Stavebník není oprávněn provést zakrytí do doby, než získá písemný souhlas POS se zakrytím.

7. ROZHODNÉ PRÁVO

Vyjádření a VPOSEK se řídí českým právem, zejména Občanským zákoníkem, Zákonem o elektronických komunikacích a Stavebním zákonem. Veškeré spory z Vyjádření či VPOSEK vyplývající budou s konečnou platností řešeny u příslušného soudu České republiky.

8. PÍSEMNÝ STYK

Písemným stykem či pojmem „písemně“ se pro účely Vyjádření a VPOSEK rozumí předání zpráv jedním z těchto způsobů:

- v listinné podobě;
- e-mailovou zprávou se zaručeným elektronickým podpisem dle zák. č. 227/2000 Sb., o elektronickém podpisu a o změně některých dalších zákonů (zákon o elektronickém podpisu), ve znění pozdějších předpisů;

9. ZÁVĚREČNÁ USTANOVENÍ

- (i) Stavebník, Žadatel nebo jím pověřená třetí osoba je počínaje Dnem převzetí Vyjádření povinen užít informace a data uvedená ve Vyjádření pouze a výhradně k účelu, pro který mu byla tato poskytnuta. Stavebník, Žadatel nebo jím pověřená třetí osoba není oprávněn informace a data rozmnožovat, rozšiřovat, pronajímat, půjčovat či jinak umožnit jejich užívání třetí osobou bez předchozího písemného souhlasu společnosti CETIN.
- (ii) Pro případ porušení kterékoliv z povinností Stavebníka, Žadatele nebo jím pověřené třetí osoby, založené Vyjádřením /nebo těmito VPOSEK je Stavebník, Žadatel či jím pověřená třetí osoba odpovědný za veškeré náklady a škody, které společnosti CETIN vzniknou porušením povinností Stavebníka, Žadatele nebo jím pověřené třetí osoby.

Číslo jednací: 652021/20

Číslo žádosti: 0120 800 305

Informace k vytyčení *SEK*

V případě požadavku na vytyčení *PVSEK* společnosti *CETIN a.s.* se, prosím, obračejte na společnosti uvedené níže.

CETIN a.s. - středisko Čechy východ

se sídlem: Českomoravská 2510/19, Libeň, 190 00 Praha 9
IČ: 04084063 DIČ: CZ04084063
kontakt: tel: 238464246 obslužná doba po-pa 7 - 15 hod

AZ GEONET - Pavel Kazda

se sídlem: Sedláčkova 1436/14, 500 02 Hradec Králové
IČ: 72885777 DIČ: CZ7308093045
kontakt: Pavel Kazda, mobil: 776020134, e-mail: azgeonet@seznam.cz

COM PLUS CZ, a.s.

se sídlem: Akademia Bedrny 365, 500 03 Hradec Králové
IČ: 25772104 DIČ: CZ25772104
kontakt: Help Desk: tel.: 472702123, mobil: 724150190, e-mail: helpdesk@complus.cz
technik: Cyril Belej tel.: 724 483 810, e-mail: cyril.belej@complus.cz

CONTENT, s.r.o.

se sídlem: Karlov 1246, 594 01 Velké Meziříčí, pobočka: Okružní 28/18, 591 01 Žďár nad Sázavou
IČ: 63492164 DIČ: CZ63492164
kontakt: Martin Kalina, tel/fax: 566521721, mobil: 777702117, e-mail: kalina@content-vm.cz, vytycenisiti@seznam.cz

ELTER, s.r.o.

se sídlem: Straněnská 1149, 539 01 Hlinsko
IČ: 49814419 DIČ: CZ49814419
kontakt: tel.: 469312100, mobil: 731115925, e-mail: elter.hlinsko@xaz.cz
Havel Stanislav, mobil: 736778264, Chadima Zdeněk, mobil: 731115933

EMP Pardubice s.r.o.

se sídlem: Erno Košťála 957, 530 12 Pardubice
IČ: 64793150 DIČ: CZ 64793150
kontakt: Bohumil Hubálek, mobil: 602492449, e-mail: emp.pce@seznam.cz

EMIPO-energmontáže s.r.o

se sídlem: U Větrolamu 5 568 02 Svitavy
IČ: 620 65 530 DIČ: CZ 620 65 530
kontakt: Ing. Dvořák Jaroslav, mobil: 724785113, e-mail: dvorakemipo@seznam.cz
Abraham Josef, mobil: 602173802, e-mail: dvorakemipo@seznam.cz

EUROSPÓJ, v.o.s.

se sídlem: Průmyslová 387, 530 03 Pardubice
IČ: 47473991 DIČ: CZ 47473991
kontakt: Jan Matějka, tel.: 466616101, mobil: 608111234, e-mail: eurospoj@eurospoj.cz,
Petr Borovec, tel.: 466616101, mobil: 603150066, e-mail: eurospoj@eurospoj.cz

Číslo jednací: 652021/20

Číslo žádosti: 0120 800 305

Chadima Zdeněk

se sídlem: Máchova 257, 539 73 Skuteč
IČ: 01222163 DIČ:
kontakt: Zdeněk Chadima, tel:731115933, e-mail: z.chadima@tiscali.cz

Karel Horský

se sídlem: Poličská 877/36, 568 02 Svitavy - Předměstí
IČ: 01377841 DIČ:
kontakt: Karel Horský, mobil: 602 483 023, e-mail: k.horsky.sy@gmail.com

K+K ELTEC, s.r.o.

se sídlem: Smetanova 997, 517 41 Kostelec nad Orlicí
IČ: 25277308 DIČ: CZ25277308
kontakt: Radovan Krsek, mobil: 603486395, e-mail: krsek@eltec.cz

Libor Kos

se sídlem: Horní Čermná 5, 561 56 Horní Čermná
IČ: 40156770 DIČ:
kontakt: Libor Kos, mobil: 737906322, e-mail: libor.kos@email.cz

Michlovský stavební s.r.o.

se sídlem: Salaš 99, 76351 Zlín
IČ: 27714080 DIČ: CZ 27714080
kontakt: STŘEDSKO HRADEC KRÁLOVÉ:
Aleš Klimt, mobil: 602482988, e-mail: klimt@michlovsky.cz
Jiří Kladivo, mobil: 602 483 021, e-mail: kladivo@michlovsky.cz
Vítězslav Škrabal, mobil: 725 277 773, e-mail: skrabal@michlovsky.cz

Milan Pospíšil

se sídlem: Topolská 742, 537 05 Chrudim
IČ: 88375072 DIČ:
kontakt: Milan Pospíšil, mobil: 725246121, email: mpospisil1@centrum.cz

Milan Šulc

se sídlem: Jamné nad Orlicí 190, PSČ: 561 65
IČ: 73655678 DIČ:
kontakt: Ing. Milan Šulc, mobil: 602482975, e-mail: sulcmilan@seznam.cz

SECURITY PARTNER, s.r.o.

se sídlem: Na Plácku 1330, Kostelec nad Orlicí
IČ: 48152871 DIČ: CZ48152871
kontakt: Ing. Roland Ságner, mobil: 777778256, e-mail: sagner@xkomfort.cz

STARMON s.r.o.

se sídlem: Průmyslová 1880, 565 01 Choceň
IČ: 49285751 DIČ: CZ49285751
kontakt: Marek Bedrníček, mobil: 605003042, e-mail: bedrnicek@starmon.cz

Číslo jednací: 652021/20

Číslo žádosti: 0120 800 305

SUPTel a.s.

se sídlem: Hřbitovní 1322/15, 312 16 Plzeň

IČ: 25229397

DIČ: CZ25229397

kontakt: Vlastimil Koudelka, mobil: 725277777, e-mail: koudelka@suptel.cz

Telsit s.r.o.

se sídlem: K Dolíkám 125, 503 11 Hradec Králové 15

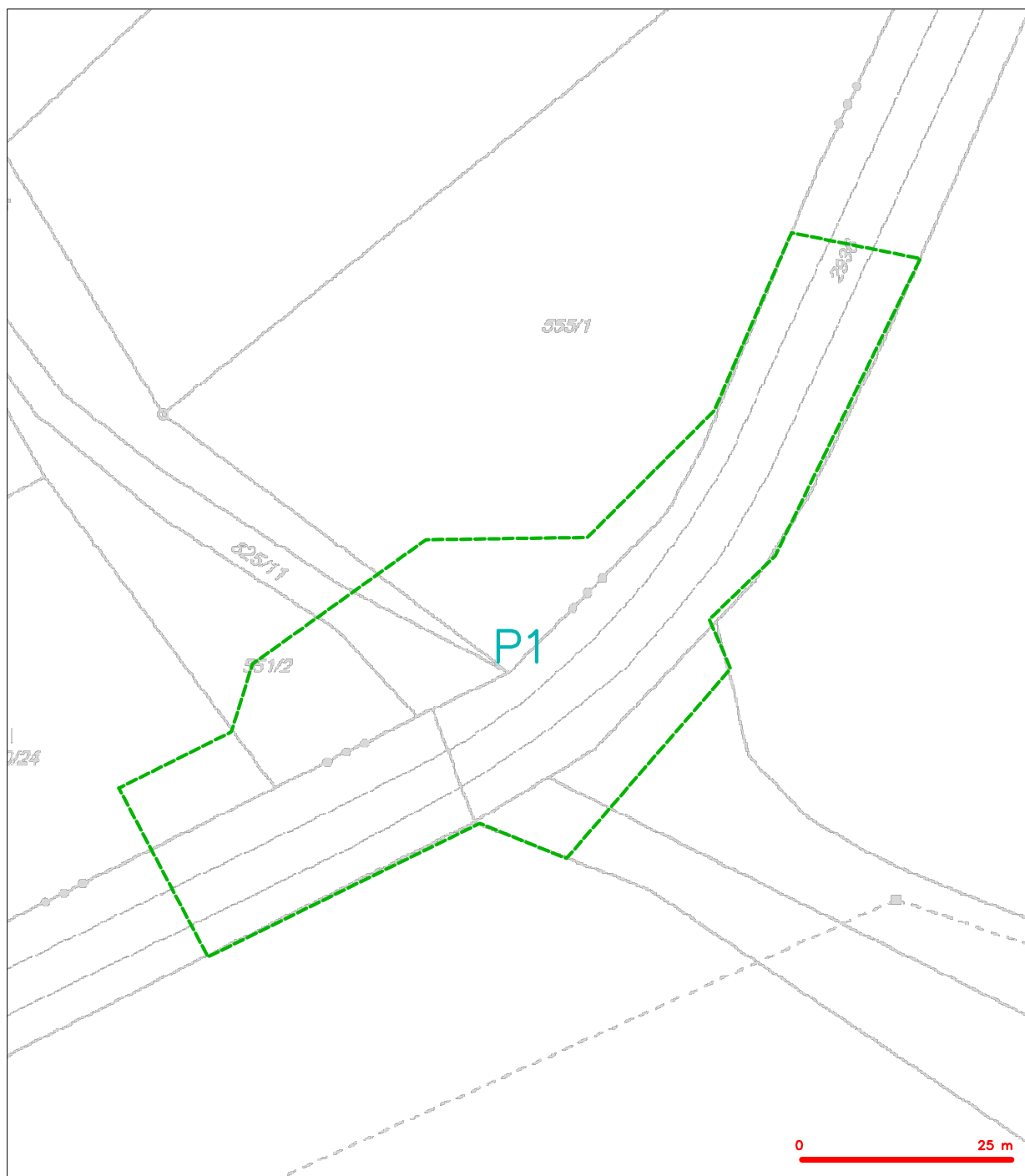
IČ: 62025384

DIČ: CZ62025384

kontakt: Petr Novák, mobil: 603592292, e-mail: novak@telsit.cz

Miroslav Kodrle, mobil: 603593934, e-mail: kodrle@telsit.cz

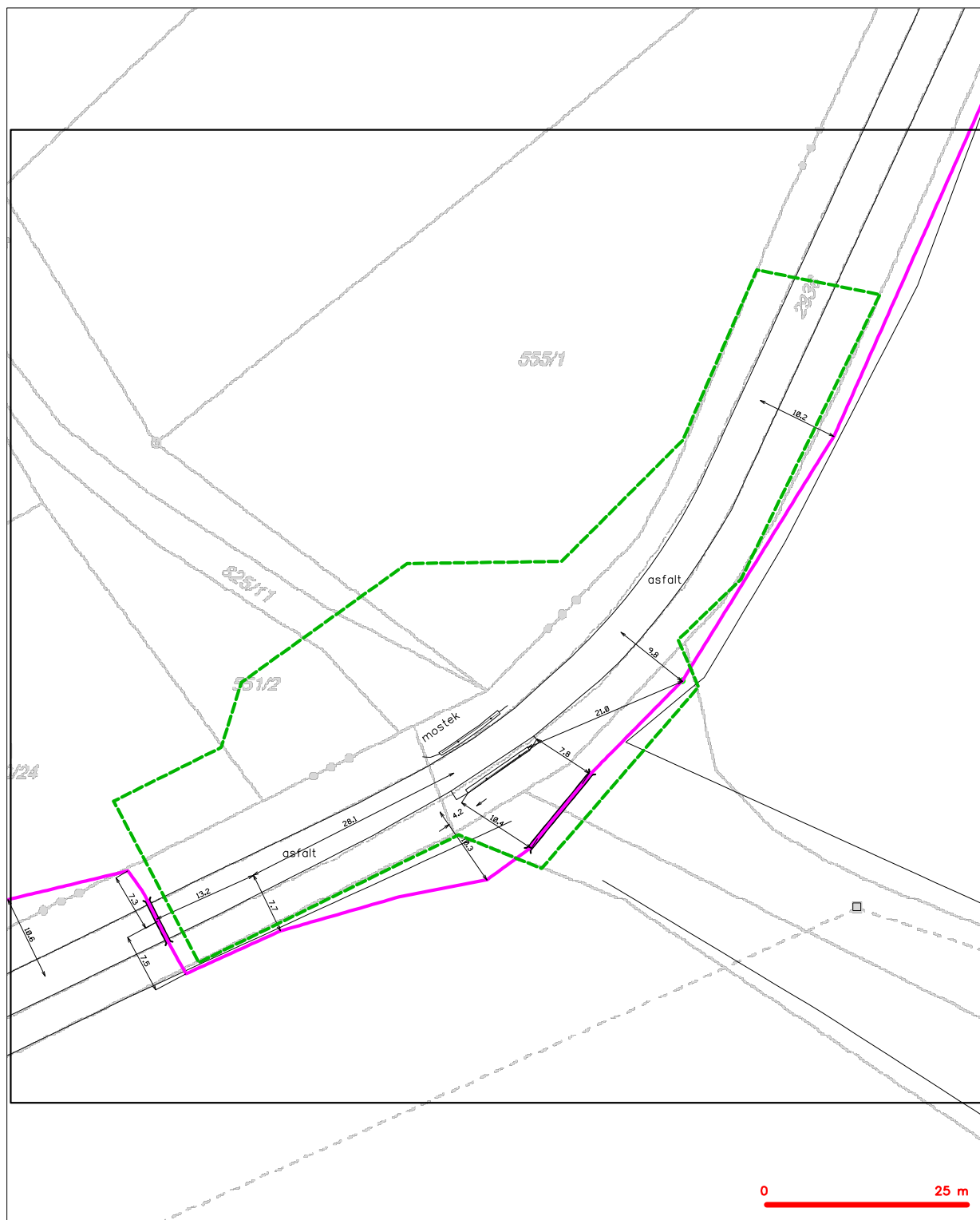
SITUAČNÍ VÝKRES - ZÁJMOVÉ ÚZEMÍ



LEGENDA
 --- hranice zájemového území k vyjádření

Kal
 CETIN a.s.
 Českomoravská 2510/19, Libeň
 190 00 Praha 9
 DIČ: CZ04084063
 102

SITUAČNÍ VÝKRES - POLYGON 1



LEGENDA

- | | | | |
|--|---|--|---|
| | hranice zájmového území k vyjádření | | naměřený průběh optického kabelu, HDPE trubky nebo souše optického a metalického kabelu |
| | NV přípojka, území s NV přípojkou CETIN | | radové síť, ochranné pásmo radové sítě |
| | naměřený průběh metalického kabelu | | podzemní síť |
| | naměřený průběh optického kabelu, HDPE trubky nebo souše optického a metalického kabelu | | nepruvazované síť |
| | naměřený průběh metalického kabelu | | podzemní síť cív |
| | podzemní síť cív | | síť s NV |



Žadatel:

Ing. Radim Doleček
Švermova 740
55203 Česká Skalice

Investor:

Správa a údržba silnic Pardubického kraje
98
Pardubice

Vyjádření o existenci sítě společnosti Vodovody a kanalizace Jablonné nad Orlicí, a.s.

Číslo jednací: CH/MB/18/2234

Název akce: **Rekonstrukce mostu ev.č.31610-3 Koldín, PD**

Zájemové území: **Choceň 2935 (Choceň)**

Datum vydání vyjádření: **15.11.2018**

Platnost tohoto vyjádření: **1 rok**

Vyřizuje: **Milan Beneš**

Telefon: **+420 463 030 274, +420 606 634 399**

Žadatel svou žádostí označil zájemové území a stanovil důvod pro vydání vyjádření. Na základě této žádosti a zájemového území určeného žadatelem vydává společnost Vodovody a kanalizace Jablonné nad Orlicí, a. s. následující vyjádření:

nedojde ke střetu

se sítí společnosti Vodovody a kanalizace Jablonné nad Orlicí, a. s., jejíž existence a poloha je zakreslena v příloženém výřezu (výřezech) z geografického informačního systému a případně je upřesněna v textu tohoto vyjádření. Žadatel je srozuměn s tím, že podzemní vedení vodovodu, kanalizace a elektrické kabelové vedení používá právní ochranu dle zákona 274/2001 Sb. ve znění pozdějších předpisů a dojde-li ke střetu s tímto podzemním vedením, je žadatel povinen projednat podmínky ochrany se zaměstnancem společnosti Vodovody a kanalizace Jablonné nad Orlicí, a. s. pověřeného správou podzemní sítě.

Stavebník, nebo jím pověřená třetí osoba, je povinen obrátit se na zaměstnance pověřeného správou podzemní sítě (dále ZSPS) společnosti Vodovody a kanalizace Jablonné nad Orlicí, a. s. a to ve všech případech, ve kterých zjistil, že jeho záměrem dojde ke střetu s podzemním vedením sítě vodovodu, kanalizace a elektrického kabelového vedení (dále PVS) nebo zasahuje do ochranného pásma PVS.

Pro výše označené zájemové území je ZSPS - Milan Beneš, tel. +420 463 030 274.

Obecné podmínky ochrany podzemního vedení vodovodu, kanalizace a elektrického kabelového vedení společnosti Vodovody a kanalizace Jablonné nad Orlicí, a. s.

1. Sítě vodovodu, kanalizace a elektrického kabelového vedení společnosti Vodovody a kanalizace Jablonné nad Orlicí, a. s. jsou součástí veřejného vodovodu nebo kanalizace, jsou zajišťovány ve veřejném zájmu a jsou chráněny právními předpisy. Ochranné pásmo podzemního vedení vodovodu a kanalizace je vymezeno vodorovnou vzdáleností od vnějšího líce stěny potrubí nebo kanalizační stoky 1,5 m na každou stranu u vodovodních řadů a kanalizačních stok průměru 500 mm a menších a 2,5 m na každou stranu u vodovodních řadů a kanalizačních stok nad průměr 500 mm. Ochranné pásmo podzemního elektrického kabelového vedení je 1,5 m po stranách krajního vedení.
2. Při činnostech v blízkosti PVS je stavebník, nebo jím pověřená třetí osoba, povinen respektovat ochranná pásma podzemního vedení tak, aby nedošlo poškození nebo zamezení přístupu k vedení.
3. Stavebník, nebo jím pověřená třetí osoba, není oprávněn umísťovat v ochranném pásmu PVS jiné inženýrské sítě nebo provádět zemní práce bez souhlasu společnosti Vodovody a kanalizace Jablonné nad Orlicí, a. s.
4. Za stavební činnosti se pro účely tohoto vyjádření považují i bezvýkopové technologie (zejména řízené a neřízené protlaky) prováděné v ochranném pásmu PVS.



5. Vlastníkem vodovodní a kanalizační přípojky je vlastník pozemku nebo stavby připojené na vodovod nebo kanalizaci pro veřejnou potřebu, neprokáže-li se opak. Vlastníkem přípojky může být i osoba, která na svoje náklady přípojku zřídila. Informaci o vedení přípojky poskytne vlastník přípojky.
6. Stavebník, nebo jím pověřená třetí osoba, není oprávněn manipulovat s kryty (poklapy) podzemních šachet a vstupovat bez souhlasu společnosti Vodovody a kanalizace Jablonné nad Orlicí, a. s. do těchto prostor.
7. Stavebník, nebo jím pověřená třetí osoba, na trase PVS (včetně ochranného pásma) nesmí měnit niveletu terénu a vysazovat trvalé porosty, budovat drobné stavby, pevné podezdívky oplocení apod..
8. Stavebník, nebo jím pověřená třetí osoba, je povinen každé zjištěné nebo způsobené poškození a případně odcizení PVS (vč. signalizačního vodiče, výstražné fólie atd.) neprodleně oznámit poruchové službě společnosti Vodovody a kanalizace Jablonné nad Orlicí, a. s. na pohotovostní telefonní číslo +420 465 642 618.

Podmínky pro spolupráci stavebníka při přípravě stavby

1. Pokud by činností stavebníka, nebo jím pověřené třetí osoby, k níž je potřeba povolení správního orgánu podle zvláštního předpisu, mohlo dojít k ohrožení nebo omezení PVS, je stavebník, nebo jím pověřená třetí osoba, povinen kontaktovat ZSPS a předložit zakreslení PVS do příslušné dokumentace stavby (projektové, realizační, atd.).
2. Pokud by činností stavebníka, nebo jím pověřené třetí osoby, k níž není potřeba povolení správního orgánu podle zvláštního předpisu mohlo dojít k ohrožení nebo omezení PVS, je stavebník, nebo jím pověřená třetí osoba, povinen kontaktovat ZSPS a předložit zakreslení PVS do zjednodušené dokumentace (katastrální mapa, plánec), ze které bude zřejmá míra dotčení PVS.
3. Pokud by budované stavby (zejména podzemní sítě) svými ochrannými pásmy zasahovaly do prostoru stávajících tras PVS, či do jejich ochranných pásem, je stavebník, nebo jím pověřená třetí osoba, povinen realizovat taková opatření, aby mohla být prováděna údržba a opravy PVS.
4. Pokud stavebník, nebo jím pověřená třetí osoba, připravuje stavby technické infrastruktury (vodovod, kanalizace), které se propojí se stávajícími sítěmi společnosti Vodovody a kanalizace Jablonné nad Orlicí, a. s. je povinen dodržet při jejich přípravě platné Technické standardy vodohospodářských staveb vydané společností Vodovody a kanalizace Jablonné nad Orlicí, a. s. Tyto standardy jsou volně ke stažení na internetových stránkách „<http://www.vak.cz/>“.
5. Toto vyjádření nenahrazuje požární bezpečnostní řešení stavby, které může pro jednotlivé druhy staveb zpracovávat pouze oprávněná osoba podle autorizačního zákona. Požární bezpečnostní řešení je oborově (profesně) vydělenou částí projektové dokumentace stavby předkládané ke stavebnímu řízení.
6. K předložené příslušné dokumentaci stavby (projektové, realizační, zjednodušené, atd.) bude vydáno samostatné vyjádření.

Podmínky pro přeložení PVS

1. V případě nutnosti přeložení PVS nese stavebník, který vyvolal překládku PVS, veškeré náklady spojené s touto přeložkou.
2. Stavebník, nebo jím pověřená třetí osoba, je povinen bez zbytečného odkladu kontaktovat ZSPS za účelem projednání podmínek přeložky poté, kdy zjistí potřebu přeložení PVS, nejpozději však před počátkem zpracování projektu stavby, která nutnost přeložení PVS vyvolala.

Podmínky pro provádění stavebních prací v blízkosti PVS

Při provádění stavebních nebo jiných prací je stavebník nebo jím pověřená třetí osoba, povinen učinit nezbytná opatření, aby nedošlo k ohrožení nebo poškození podzemního vedení vodovodu, kanalizace a elektrického kabelového vedení, a je srozuměn s tím, že:

1. Před začátkem zemních prací zajistí vytyčení trasy PVS v terénu. S vyznačenou trasou PVS seznámí pracovníky, kteří budou stavební práce provádět.
2. Prokazatelně upozorní pracovníky, kteří budou provádět zemní práce na staveništi, aby v případě potřeby zjistili hloubkové uložení PVS příčnými sondami. Upozorní je také na možnou odchylku +/- 30 cm mezi skutečným uložení PVS a polohovými údaji ve výkresové dokumentaci. Dále je upozorní, aby ve vzdálenosti min. 1,5 m na každou stranu od vnějšího líce stěny potrubí u vodovodních řadů a kanalizačních stok a min. 1,5 m po stranách krajního vedení u elektrického kabelového vedení nepoužívali žádných mechanizačních prostředků nebo nevhodného nářadí a aby při provádění prací v těchto místech dbali zvýšené opatrnosti.
3. Při zjištění zásadního rozporu mezi údaji v projektové dokumentaci a skutečností zastaví práce a věc oznámí ZSPS. V prováděných pracích je oprávněn pokračovat až po projednání a schválení dalšího postupu stanoveného ZSPS.
4. Při provádění zemních prací v blízkosti PVS postupuje tak, aby nedošlo ke změně hloubky uložení nebo prostorového uspořádání podzemní sítě. Odkryté potrubí je povinen zabezpečit proti poškození, odcizení a prověšení.



5. Dojde-li při provádění zemních prací k odkrytí PVS, je povinen vyzvat ZSPS ke kontrole vedení před zakrytím. Až po následné kontrole je oprávněn provést zához.
6. Není oprávněn trasy PVS zabetonovat nebo k nim jiným způsobem znemožnit přístup.
7. Pokud stavebník, nebo jím pověřená třetí osoba, provádí stavby technické infrastruktury (vodovod, kanalizace), které se propojí se stávajícími sítěmi společnosti Vodovody a kanalizace Jablonné nad Orlicí, a. s. je povinen dodržet při jejich stavbě platné Technické standardy vodoхозяйodářských staveb vydané společností Vodovody a kanalizace Jablonné nad Orlicí, a. s. Tyto standardy jsou volně ke stažení na internetových stránkách „<http://www.vak.cz/>“.

Toto vyjádření není souhlasem se stavbou, případně prováděním zemních prací a jiné obdobné činnosti prováděné v blízkosti PVS (zejména v ochranném pásmu) společnosti Vodovody a kanalizace Jablonné nad Orlicí, a. s. Toto vyjádření označuje výskyt PVS v zájmovém území a stanovuje základní podmínky pro ochranu PVS.

Společnost Vodovody a kanalizace Jablonné nad Orlicí, a. s. prohlašuje, že žadateli byly pro jím určené a vyhrazené zájmové území poskytnuty veškeré dostupné informace o podzemním vedení sítě.

V případě požadavku na vytyčení podzemního vedení kontaktujte provoz dispečinku společnosti Vodovody a kanalizace Jablonné nad Orlicí, a. s. (telefon +420 463 030 267) a to nejméně 7 dní před požadovaným vytyčením. Při objednávání uveďte v objednávce číslo tohoto vyjádření. O provedeném vytyčení bude sepsán protokol.

Žadatel se převzetím tohoto vyjádření zavazuje, že poskytnuté informace a data použije pouze k účelu, pro který mu byly poskytnuty, že je nebude neoprávněně rozmnožovat, rozšiřovat, půjčovat či jinak využívat bez souhlasu poskytovatele a je si vědom své odpovědnosti vyplývající z obecně závazných právních předpisů při porušení těchto povinností.

Vyjádření pozbývá platnosti:

- Uplynutím vyznačené doby platnosti vyjádření
- Změnou rozsahu zájmového území
- Změnou důvodu k vyjádření uvedeného v žádosti

Toto vyjádření souvisí s:

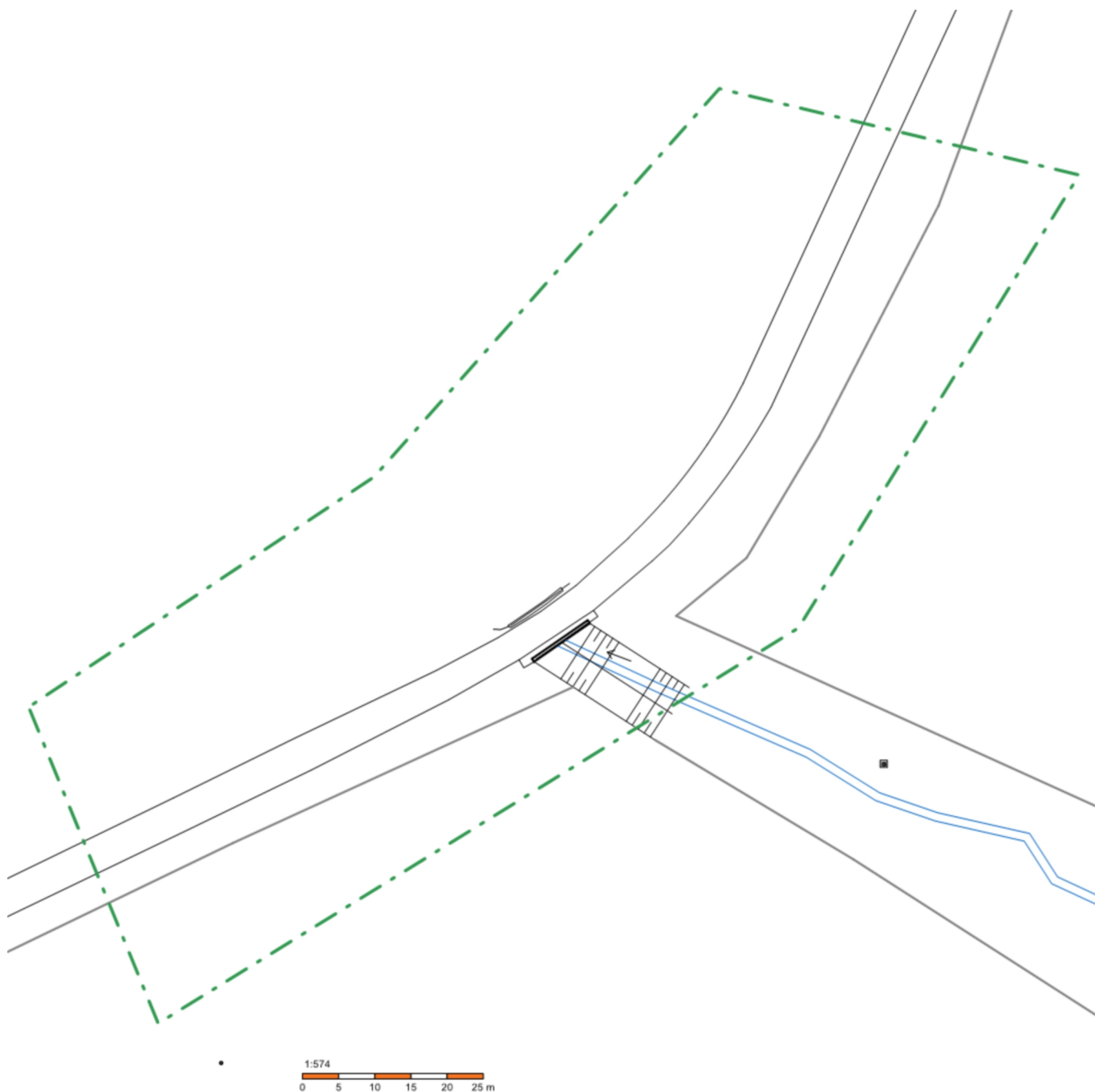
Milan Beneš
Vedoucí provozu vodovodů Choceň
Vodovody a kanalizace Jablonné nad Orlicí, a.s.,



Vodovody a kanalizace Jablonné nad Orlicí, a. s.

Slezská 350, 561 64 Jablonné nad Orlicí

**Provoz vodovodů Chocẽ
Dvořákova 1621, 565 01 Chocẽ**

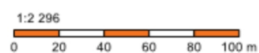




























Vodovody a kanalizace Jablonné nad Orlicí, a. s.

Slezská 350, 561 64 Jablonné nad Orlicí

**Provoz vodovodů Choceň
Dvořákova 1621, 565 01 Choceň**



Legenda

| | |
|--|---|
|  | Vodovod - geodeticky zaměřený |
|  | Vodovod - zákres z dokumentace |
|  | Vodovod - orientační zákres |
|  | Naznačení vodovodní přípojky |
|  | Jednotná kanalizace - geodeticky zaměřena |
|  | Jednotná kanalizace - zákres z dokumentace |
|  | Jednotná kanalizace - orientační zákres |
|  | Naznačení jednotné kanalizační přípojky |
|  | Splašková kanalizace - geodeticky zaměřena |
|  | Splašková kanalizace - zákres z dokumentace |
|  | Splašková kanalizace - orientační zákres |
|  | Naznačení splaškové kanalizační přípojky |
|  | Dešťová kanalizace - geodeticky zaměřená |
|  | Dešťová kanalizace - zákres z dokumentace |
|  | Dešťová kanalizace - orientační zákres |
|  | Naznačení dešťové kanalizační přípojky |
|  | Elektrický kabel - geodeticky zaměřený |
|  | Elektrický kabel - zákres z dokumentace |
|  | Elektrický kabel - orientační zákres |
|  | OP I. stupně |
|  | OP II. stupně |
|  | Zóna 1 OP II. stupně |
|  | Zóna 2 OP II. stupně |
|  | Zóna 3 OP II. stupně |
|  | Zóna 3/1 OP II. stupně |



Vodovody a kanalizace Jablonné nad Orlicí, a. s.

Slezská 350, 561 64 Jablonné nad Orlicí

Provoz vodovodů Choceň
Dvořákova 1621, 565 01 Choceň

Žadatel:

Ing. Radim Doleček
Švermova 740
55203 Česká Skalice

Investor:

Správa a údržba silnic Pardubického kraje
98
Pardubice

Vyjádření k projektové dokumentaci stavby od společnosti Vodovody a kanalizace Jablonné nad Orlicí, a.s.

Číslo jednací: CH/MB/18/2234_1

Název akce: **Rekonstrukce mostu ev.č.31610-3 Koldín, PD**

Zájmové území: **Choceň 2935 (Choceň)**

Datum vydání vyjádření: **15.11.2018**

Platnost tohoto vyjádření: **1 rok**

Vyřizuje: **Milan Beneš**

Telefon: **+420 463 030 274, +420 606 634 399**

K této akci bylo(a) vydáno(a) vyjádření společnosti Vodovody a kanalizace Jablonné nad Orlicí, a. s. a bez tohoto (těchto) vyjádření není toto vyjádření samostatně platné: CH/MB/18/2234

VaK Jablonné nad Orlicí, a. s. – provoz vodovodů Choceň tímto souhlasí s předloženou projektovou dokumentací na stavbu „Rekonstrukce mostu ev.č.31610-3 Koldín, PD“. Při provádění stavby nebude dotčeno zařízení ve správě VaK Jablonné nad Orlicí, a. s. – provoz vodovodů Choceň. Souhlasíme s vydáním stavebního povolení na danou stavbu.

Pro výše označené zájmové území je ZSPS - Milan Beneš, tel. +420 463 030 274.

Vyjádření pozbývá platnosti:

- Uplynutím vyznačené doby platnosti vyjádření
- Změnou rozsahu zájmového území
- Změnou důvodu k vyjádření uvedeného v žádosti


























Toto vyjádření souvisí s:

ke stejné žádosti: CH/MB/18/2234

Milan Beneš

Vedoucí provozu vodovodů Choceň
Vodovody a kanalizace Jablonné nad Orlicí, a.s.,

Legenda

| | |
|--|---|
|  | Vodovod - geodeticky zaměřený |
|  | Vodovod - zákres z dokumentace |
|  | Vodovod - orientační zákres |
|  | Naznačení vodovodní přípojky |
|  | Jednotná kanalizace - geodeticky zaměřena |
|  | Jednotná kanalizace - zákres z dokumentace |
|  | Jednotná kanalizace - orientační zákres |
|  | Naznačení jednotné kanalizační přípojky |
|  | Splašková kanalizace - geodeticky zaměřena |
|  | Splašková kanalizace - zákres z dokumentace |
|  | Splašková kanalizace - orientační zákres |
|  | Naznačení splaškové kanalizační přípojky |
|  | Dešťová kanalizace - geodeticky zaměřená |
|  | Dešťová kanalizace - zákres z dokumentace |
|  | Dešťová kanalizace - orientační zákres |
|  | Naznačení dešťové kanalizační přípojky |
|  | Elektrický kabel - geodeticky zaměřený |
|  | Elektrický kabel - zákres z dokumentace |
|  | Elektrický kabel - orientační zákres |
|  | OP I. stupně |
|  | OP II. stupně |
|  | Zóna 1 OP II. stupně |
|  | Zóna 2 OP II. stupně |
|  | Zóna 3 OP II. stupně |
|  | Zóna 3/1 OP II. stupně |



Vodovody a kanalizace Jablonné nad Orlicí, a. s.

Slezská 350, 561 64 Jablonné nad Orlicí

Provoz kanalizací a ČOV Choceň

Běstovice 116, 565 01 Choceň

Žadatel:

Ing. Radim Doleček
Švermova 740
55203 Česká Skalice

Investor:

Správa a údržba silnic Pardubického kraje
98
Pardubice

Vyjádření k projektové dokumentaci stavby od společnosti Vodovody a kanalizace Jablonné nad Orlicí, a.s.

Číslo jednací: CH/MV/18/2240_1

Název akce: **Rekonstrukce mostu ev.č.31610-3 Koldín, PD**

Zájemové území: **Choceň 2935 (Choceň)**

Datum vydání vyjádření: **15.11.2018**

Platnost tohoto vyjádření: **1 rok**

Vyřizuje: **Martin Valach**

Telefon: **+420 463 030 286, +420 602 777 726**

K této akci bylo(a) vydáno(a) vyjádření společnosti Vodovody a kanalizace Jablonné nad Orlicí, a. s. a bez tohoto (těchto) vyjádření není toto vyjádření samostatně platné: CH/MB/18/2234, CH/MB/18/2234_1

VaK Jablonné nad Orlicí, a. s. – provoz kanalizací a ČOV Choceň tímto souhlasí s předloženou projektovou dokumentací na stavbu „Rekonstrukce mostu ev.č.31610-3 Koldín, PD“. Při provádění stavby nebude dotčeno zařízení ve správě VaK Jablonné nad Orlicí, a. s. – provoz kanalizací a ČOV Choceň. Souhlasíme s vydáním stavebního povolení na danou stavbu.

Pro výše označené zájemové území je ZSPS - Martin Valach, tel. +420 463 030 286.

Vyjádření pozbývá platnosti:

- Uplynutím vyznačené doby platnosti vyjádření
- Změnou rozsahu zájemového území
- Změnou důvodu k vyjádření uvedeného v žádosti

Toto vyjádření souvisí s:

ke stejné žádosti: CH/MB/18/2234


























ke stejné žádosti: CH/MB/18/2234_1

ke stejné žádosti: CH/MV/18/2240

Martin Valach

Vedoucí provozu kanalizací a ČOV Choceň
Vodovody a kanalizace Jablonné nad Orlicí, a.s.,

Legenda

| | |
|--|---|
|  | Vodovod - geodeticky zaměřený |
|  | Vodovod - zákres z dokumentace |
|  | Vodovod - orientační zákres |
|  | Naznačení vodovodní přípojky |
|  | Jednotná kanalizace - geodeticky zaměřena |
|  | Jednotná kanalizace - zákres z dokumentace |
|  | Jednotná kanalizace - orientační zákres |
|  | Naznačení jednotné kanalizační přípojky |
|  | Splašková kanalizace - geodeticky zaměřena |
|  | Splašková kanalizace - zákres z dokumentace |
|  | Splašková kanalizace - orientační zákres |
|  | Naznačení splaškové kanalizační přípojky |
|  | Dešťová kanalizace - geodeticky zaměřená |
|  | Dešťová kanalizace - zákres z dokumentace |
|  | Dešťová kanalizace - orientační zákres |
|  | Naznačení dešťové kanalizační přípojky |
|  | Elektrický kabel - geodeticky zaměřený |
|  | Elektrický kabel - zákres z dokumentace |
|  | Elektrický kabel - orientační zákres |
|  | OP I. stupně |
|  | OP II. stupně |
|  | Zóna 1 OP II. stupně |
|  | Zóna 2 OP II. stupně |
|  | Zóna 3 OP II. stupně |
|  | Zóna 3/1 OP II. stupně |



Žadatel:

Ing. Radim Doleček
Švermova 740
55203 Česká Skalice

Investor:

Správa a údržba silnic Pardubického kraje
98
Pardubice

Vyjádření o existenci sítě společnosti Vodovody a kanalizace Jablonné nad Orlicí, a.s.

Číslo jednací: CH/MB/20/1252

Název akce: **Rekonstrukce mostu ev.č.31610-3 Koldín, PD**

Zájemové území: **Choceň 2935 (Choceň)**

Datum vydání vyjádření: **26.05.2020**

Platnost tohoto vyjádření: **1 rok**

Vyřizuje: **Milan Beneš, DiS.**

Telefon: **+420 463 030 274, +420 606 634 399**

Žadatel svou žádostí označil zájemové území a stanovil důvod pro vydání vyjádření. Na základě této žádosti a zájemového území určeného žadatelem vydává společnost Vodovody a kanalizace Jablonné nad Orlicí, a. s. následující vyjádření:

nedojde ke střetu

se sítí společnosti Vodovody a kanalizace Jablonné nad Orlicí, a. s., jejíž existence a poloha je zakreslena v příloženém výřezu (výřezech) z geografického informačního systému a případně je upřesněna v textu tohoto vyjádření. Žadatel je srozuměn s tím, že podzemní vedení vodovodu, kanalizace a elektrické kabelové vedení používá právní ochranu dle zákona 274/2001 Sb. ve znění pozdějších předpisů a dojde-li ke střetu s tímto podzemním vedením, je žadatel povinen projednat podmínky ochrany se zaměstnancem společnosti Vodovody a kanalizace Jablonné nad Orlicí, a. s. pověřeného správou podzemní sítě.

Stavebník, nebo jím pověřená třetí osoba, je povinen obrátit se na zaměstnance pověřeného správou podzemní sítě (dále ZSPS) společnosti Vodovody a kanalizace Jablonné nad Orlicí, a. s. a to ve všech případech, ve kterých zjistil, že jeho záměrem dojde ke střetu s podzemním vedením sítě vodovodu, kanalizace a elektrického kabelového vedení (dále PVS) nebo zasahuje do ochranného pásma PVS.

Pro výše označené zájemové území je ZSPS - Milan Beneš, DiS., tel. +420 463 030 274.

Obecné podmínky ochrany podzemního vedení vodovodu, kanalizace a elektrického kabelového vedení společnosti Vodovody a kanalizace Jablonné nad Orlicí, a. s.

1. Sítě vodovodu, kanalizace a elektrického kabelového vedení společnosti Vodovody a kanalizace Jablonné nad Orlicí, a. s. jsou součástí veřejného vodovodu nebo kanalizace, jsou zajišťovány ve veřejném zájmu a jsou chráněny právními předpisy. Ochranné pásmo podzemního vedení vodovodu a kanalizace je vymezeno vodorovnou vzdáleností od vnějšího líce stěny potrubí nebo kanalizační stoky 1,5 m na každou stranu u vodovodních řadů a kanalizačních stok průměru 500 mm a menších a 2,5 m na každou stranu u vodovodních řadů a kanalizačních stok nad průměr 500 mm. Ochranné pásmo podzemního elektrického kabelového vedení je 1,5 m po stranách krajního vedení.
2. Při činnostech v blízkosti PVS je stavebník, nebo jím pověřená třetí osoba, povinen respektovat ochranná pásma podzemního vedení tak, aby nedošlo poškození nebo zamezení přístupu k vedení.
3. Stavebník, nebo jím pověřená třetí osoba, není oprávněn umísťovat v ochranném pásmu PVS jiné inženýrské sítě nebo provádět zemní práce bez souhlasu společnosti Vodovody a kanalizace Jablonné nad Orlicí, a. s. Pokud stavebník, nebo jím pověřená třetí osoba, nedodrží podmínky k umístění jiné inženýrské sítě nebo provádění zemních prací v ochranném pásmu PVS stanovené tímto vyjádřením, popř. následných písemných dohod jej upravujících, dopouští se přestupku podle § 32 a násl.



zák.č. 274/2001 Sb. o vodovodech a kanalizacích pro veřejnou potřebu a místně příslušný vodoprávní úřad ve správním řízení mu může uložit pokutu.

4. Pokud dochází k podélnému umístění jiné inženýrské sítě v ochranném pásmu PVS, je povinností stavebníka, nebo jím pověřené třetí osoby, bezplatně předat e-mailem na adresu pouzar@vak.cz v elektronické podobě ve formátu DGN geodetické zaměření skutečného provedení stavby (uložené sítě) nejpozději do 2 měsíců po ukončení stavby.
5. Za stavební činnosti se pro účely tohoto vyjádření považují i bezvýkopové technologie (zejména řízené a neřízené protlaky) prováděné v ochranném pásmu PVS.
6. Vlastníkem vodovodní a kanalizační přípojky je vlastník pozemku nebo stavby připojené na vodovod nebo kanalizaci pro veřejnou potřebu, neprokáže-li se opak. Vlastníkem přípojky může být i osoba, která na svoje náklady přípojku zřídila. Informaci o vedení přípojky poskytne vlastník přípojky.
7. Stavebník, nebo jím pověřená třetí osoba, není oprávněn manipulovat s kryty (poklapy) podzemních šachet a vstupovat bez souhlasu společnosti Vodovody a kanalizace Jablonné nad Orlicí, a. s. do těchto prostor.
8. Stavebník, nebo jím pověřená třetí osoba, na trase PVS (včetně ochranného pásma) nesmí měnit niveletu terénu a vysazovat trvalé porosty, budovat drobné stavby, pevné podezdívky oplocení apod..
9. Stavebník, nebo jím pověřená třetí osoba, je povinen každé zjištění nebo způsobené poškození a případně odcizení PVS (vč. signalizačního vodiče, výstražné fólie atd.) neprodleně oznámit poruchové službě společnosti Vodovody a kanalizace Jablonné nad Orlicí, a. s. na pohotovostní telefonní číslo +420 465 642 618.

Podmínky pro spolupráci stavebníka při přípravě stavby

1. Pokud by činností stavebníka, nebo jím pověřené třetí osoby, k níž je potřeba povolení správního orgánu podle zvláštního předpisu, mohlo dojít k ohrožení nebo omezení PVS, je stavebník, nebo jím pověřená třetí osoba, povinen kontaktovat ZSPS a předložit zakreslení PVS do příslušné dokumentace stavby (projektové, realizační, atd.).
2. Pokud by činností stavebníka, nebo jím pověřené třetí osoby, k níž není potřeba povolení správního orgánu podle zvláštního předpisu mohlo dojít k ohrožení nebo omezení PVS, je stavebník, nebo jím pověřená třetí osoba, povinen kontaktovat ZSPS a předložit zakreslení PVS do zjednodušené dokumentace (katastrální mapa, plánec), ze které bude zřejmá míra dotčení PVS.
3. Pokud by budované stavby (zejména podzemní sítě) svými ochrannými pásmy zasahovaly do prostoru stávajících tras PVS, či do jejich ochranných pásem, je stavebník, nebo jím pověřená třetí osoba, povinen realizovat taková opatření, aby mohla být prováděna údržba a opravy PVS.
4. Pokud stavebník, nebo jím pověřená třetí osoba, připravuje stavby technické infrastruktury (vodovod, kanalizace), které se propojí se stávajícími sítěmi společnosti Vodovody a kanalizace Jablonné nad Orlicí, a. s. je povinen dodržet při jejich přípravě platné Technické standardy vodohospodářských staveb vydané společností Vodovody a kanalizace Jablonné nad Orlicí, a. s. Tyto standardy jsou volně ke stažení na internetových stránkách „<http://www.vak.cz/>“.
5. Toto vyjádření nenahrazuje požárně bezpečnostní řešení stavby, které může pro jednotlivé druhy staveb zpracovávat pouze oprávněná osoba podle autorizačního zákona. Požárně bezpečnostní řešení je oborově (profesně) vydělenou částí projektové dokumentace stavby předkládané ke stavebnímu řízení.
6. K předložené příslušné dokumentaci stavby (projektové, realizační, zjednodušené, atd.) bude vydáno samostatné vyjádření.

Podmínky pro přeložení PVS

1. V případě nutnosti přeložení PVS nese stavebník, který vyvolal překládku PVS, veškeré náklady spojené s touto přeložkou.
2. Stavebník, nebo jím pověřená třetí osoba, je povinen bez zbytečného odkladu kontaktovat ZSPS za účelem projednání podmínek přeložky poté, kdy zjistí potřebu přeložení PVS, nejpozději však před počátkem zpracování projektu stavby, která nutnost přeložení PVS vyvolala.

Podmínky pro provádění stavebních prací v blízkosti PVS

Při provádění stavebních nebo jiných prací je stavebník nebo jím pověřená třetí osoba, povinen učinit nezbytná opatření, aby nedošlo k ohrožení nebo poškození podzemního vedení vodovodu, kanalizace a elektrického kabelového vedení, a je srozuměn s tím, že:

1. Před začátkem zemních prací zajistí vytyčení trasy PVS v terénu. S vyznačenou trasou PVS seznámí pracovníky, kteří budou stavební práce provádět. Pokud stavebník, nebo jím pověřená třetí osoba, nesplní povinnost vytyčení trasy PVS v terénu před začátkem zemních prací, může mu být uložena pokuta za přestupek vodoprávním úřadem.
2. Prokazatelně upozorní pracovníky, kteří budou provádět zemní práce na staveništi, aby v případě potřeby zjistili hloubkové uložení PVS příčnými sondami. Upozorní je také na možnou odchylku +/- 30 cm mezi skutečným uložením PVS a



Vodovody a kanalizace Jablonné nad Orlicí, a. s.

Slezská 350, 561 64 Jablonné nad Orlicí

Provoz vodovodů Choceň
Dvořákova 1621, 565 01 Choceň

polohovými údaji ve výkresové dokumentaci. Dále je upozorní, aby ve vzdálenosti min. 1,5 m na každou stranu od vnějšího lince stěny potrubí u vodovodních řadů a kanalizačních stok a min. 1,5 m po stranách krajního vedení u elektrického kabelového vedení nepoužívali žádných mechanizačních prostředků nebo nevhodného nářadí a aby při provádění prací v těchto místech dbali zvýšené opatrnosti.

3. Při zjištění zásadního rozporu mezi údaji v projektové dokumentaci a skutečností zastaví práce a věc oznámí ZSPS. V prováděných pracích je oprávněn pokračovat až po projednání a schválení dalšího postupu stanoveného ZSPS.

4. Při provádění zemních prací v blízkosti PVS postupuje tak, aby nedošlo ke změně hloubky uložení nebo prostorového uspořádání podzemní sítě. Odkryté potrubí je povinen zabezpečit proti poškození, odcizení a prověšení.

5. Dojde-li při provádění zemních prací k odkrytí PVS, je povinen vyzvat ZSPS ke kontrole vedení před zakrytím. Až po následné kontrole je oprávněn provést zához.

6. Není oprávněn trasy PVS zabetonovat nebo k nim jiným způsobem znemožnit přístup.

7. Pokud stavebník, nebo jím pověřená třetí osoba, provádí stavby technické infrastruktury (vodovod, kanalizace), které se propojí se stávajícími sítěmi společnosti Vodovody a kanalizace Jablonné nad Orlicí, a. s. je povinen dodržet při jejich stavbě platné Technické standardy vodohospodářských staveb vydané společností Vodovody a kanalizace Jablonné nad Orlicí, a. s. Tyto standardy jsou volně ke stažení na internetových stránkách „<http://www.vak.cz/>“.

Toto vyjádření není souhlasem se stavbou, případně prováděním zemních prací a jiné obdobné činnosti prováděné v blízkosti PVS (zejména v ochranném pásmu) společnosti Vodovody a kanalizace Jablonné nad Orlicí, a. s. Toto vyjádření označuje výskyt PVS v zájmovém území a stanovuje základní podmínky pro ochranu PVS.

Společnost Vodovody a kanalizace Jablonné nad Orlicí, a. s. prohlašuje, že žadateli byly pro jím určené a vyhrazené zájmové území poskytnuty veškeré dostupné informace o podzemním vedení sítě.

V případě požadavku na vytyčení podzemního vedení kontaktujte provoz dispečinku společnosti Vodovody a kanalizace Jablonné nad Orlicí, a. s. (telefon +420 463 030 267) a to nejméně 7 dní před požadovaným vytyčením. Při objednávání uveďte v objednávce číslo tohoto vyjádření. O provedeném vytyčení bude sepsán protokol.

Žadatel se převzetím tohoto vyjádření zavazuje, že poskytnuté informace a data použije pouze k účelu, pro který mu byly poskytnuty, že je nebude neoprávněně rozmnožovat, rozšiřovat, půjčovat či jinak využívat bez souhlasu poskytovatele a je si vědom své odpovědnosti vyplývající z obecně závazných právních předpisů při porušení těchto povinností.

Vyjádření pozbývá platnosti:

- Uplynutím vyznačené doby platnosti vyjádření
- Změnou rozsahu zájmového území
- Změnou důvodu k vyjádření uvedeného v žádosti

Toto vyjádření souvisí s:

k výchozí žádosti: CH/MB/18/2234

k výchozí žádosti: CH/MB/18/2234_1

k výchozí žádosti: CH/MV/18/2240

k výchozí žádosti: CH/MV/18/2240_1

Milan Beneš, DiS.

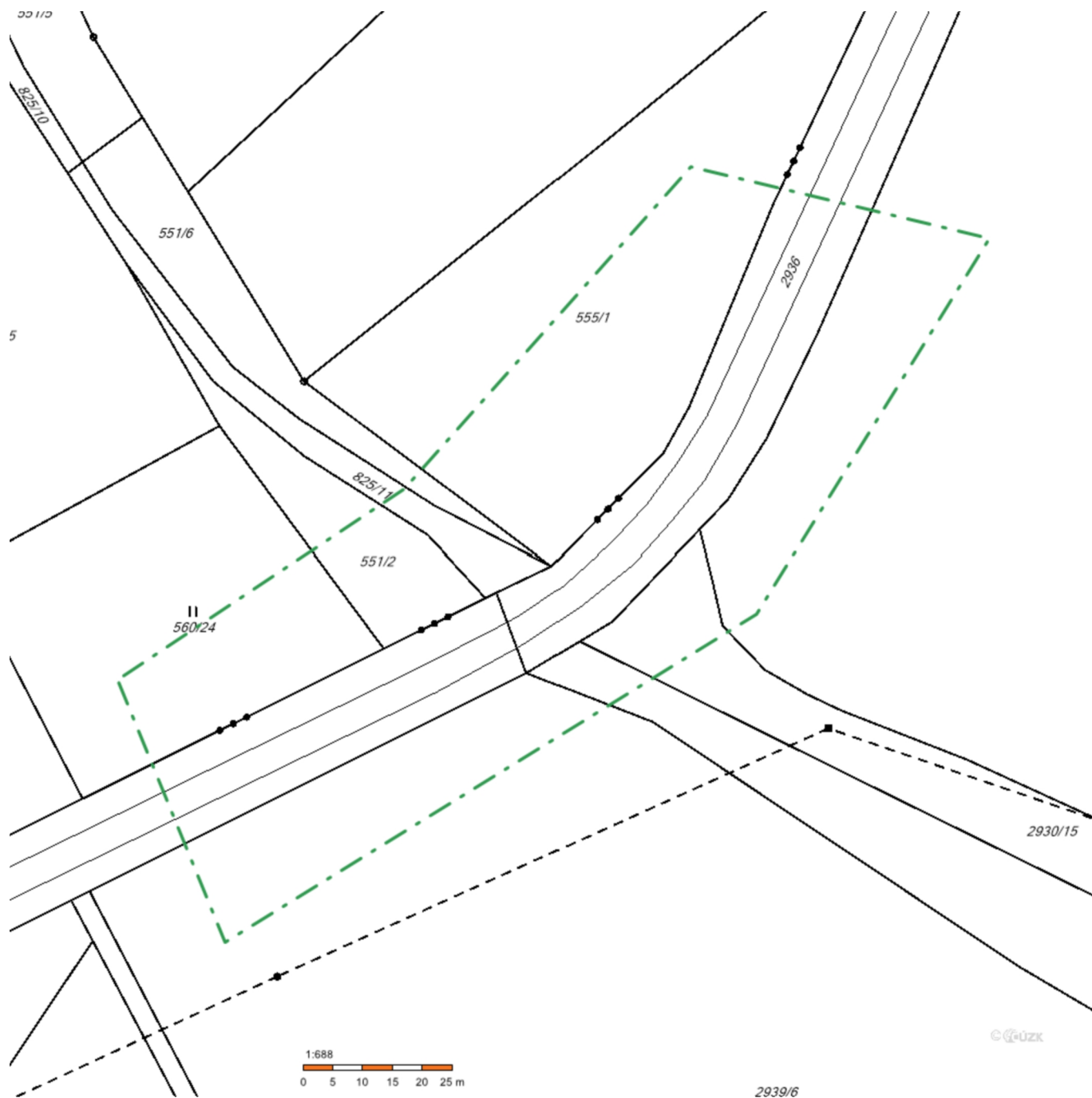
Vedoucí provozu vodovodů Choceň
Vodovody a kanalizace Jablonné nad Orlicí, a.s.,



Vodovody a kanalizace Jablonné nad Orlicí, a. s.

Slezská 350, 561 64 Jablonné nad Orlicí

Provoz vodovodů Chocẽ
Dvořákova 1621, 565 01 Chocẽ

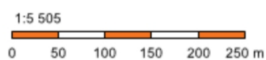





























Vodovody a kanalizace Jablonné nad Orlicí, a. s.

Slezská 350, 561 64 Jablonné nad Orlicí

**Provoz vodovodů Choceň
Dvořákova 1621, 565 01 Choceň**



Legenda

| | |
|--|---|
|  | Vodovod - geodeticky zaměřený |
|  | Vodovod - zákres z dokumentace |
|  | Vodovod - orientační zákres |
|  | Naznačení vodovodní přípojky |
|  | Jednotná kanalizace - geodeticky zaměřena |
|  | Jednotná kanalizace - zákres z dokumentace |
|  | Jednotná kanalizace - orientační zákres |
|  | Naznačení jednotné kanalizační přípojky |
|  | Splašková kanalizace - geodeticky zaměřena |
|  | Splašková kanalizace - zákres z dokumentace |
|  | Splašková kanalizace - orientační zákres |
|  | Naznačení splaškové kanalizační přípojky |
|  | Dešťová kanalizace - geodeticky zaměřená |
|  | Dešťová kanalizace - zákres z dokumentace |
|  | Dešťová kanalizace - orientační zákres |
|  | Naznačení dešťové kanalizační přípojky |
|  | Elektrický kabel - geodeticky zaměřený |
|  | Elektrický kabel - zákres z dokumentace |
|  | Elektrický kabel - orientační zákres |
|  | OP I. stupně |
|  | OP II. stupně |
|  | Zóna 1 OP II. stupně |
|  | Zóna 2 OP II. stupně |
|  | Zóna 3 OP II. stupně |
|  | Zóna 3/1 OP II. stupně |



Vodovody a kanalizace Jablonné nad Orlicí, a. s.

Slezská 350, 561 64 Jablonné nad Orlicí

Provoz vodovodů Choceň
Dvořákova 1621, 565 01 Choceň

Žadatel:

Ing. Radim Doleček
Švermova 740
55203 Česká Skalice

Investor:

Správa a údržba silnic Pardubického kraje
98
Pardubice

Prodloužení platnosti vyjádření společnosti Vodovody a kanalizace Jablonné nad Orlicí, a.s.

Číslo jednací: CH/MB/20/1252_1

Název akce: **Rekonstrukce mostu ev.č.31610-3 Koldín, PD**

Zájmové území: **Choceň 2935 (Choceň)**

Datum vydání vyjádření: **26.05.2020**

Platnost tohoto vyjádření: **1 rok**

Vyřizuje: **Milan Beneš, DiS.**

Telefon: **+420 463 030 274, +420 606 634 399**

K této akci bylo(a) vydáno(a) vyjádření společnosti Vodovody a kanalizace Jablonné nad Orlicí, a. s. a bez tohoto (těchto) vyjádření není toto vyjádření samostatně platné: CH/MB/20/1252

VaK Jablonné nad Orlicí, a. s. – provoz vodovodů Choceň prodlužuje tímto platnost vyjádření vydaného k přípravě projektové dokumentace na stavbu „Rekonstrukce mostu ev.č.31610-3 Koldín“.

Pro výše označené zájmové území je ZSPS - Milan Beneš, DiS., tel. +420 463 030 274.

Vyjádření pozbývá platnosti:

- Uplynutím vyznačené doby platnosti vyjádření
- Změnou rozsahu zájmového území
- Změnou důvodu k vyjádření uvedeného v žádosti

Toto vyjádření souvisí s:

ke stejné žádosti: CH/MB/20/1252

k výchozí žádosti: CH/MB/18/2234

k výchozí žádosti: CH/MB/18/2234_1

























k výchozí žádosti: CH/MV/18/2240

k výchozí žádosti: CH/MV/18/2240_1

Milan Beneš, DiS.

Vedoucí provozu vodovodů Choceň
Vodovody a kanalizace Jablonné nad Orlicí, a.s.,

Legenda

| | |
|--|---|
|  | Vodovod - geodeticky zaměřený |
|  | Vodovod - zákres z dokumentace |
|  | Vodovod - orientační zákres |
|  | Naznačení vodovodní přípojky |
|  | Jednotná kanalizace - geodeticky zaměřena |
|  | Jednotná kanalizace - zákres z dokumentace |
|  | Jednotná kanalizace - orientační zákres |
|  | Naznačení jednotné kanalizační přípojky |
|  | Splašková kanalizace - geodeticky zaměřena |
|  | Splašková kanalizace - zákres z dokumentace |
|  | Splašková kanalizace - orientační zákres |
|  | Naznačení splaškové kanalizační přípojky |
|  | Dešťová kanalizace - geodeticky zaměřená |
|  | Dešťová kanalizace - zákres z dokumentace |
|  | Dešťová kanalizace - orientační zákres |
|  | Naznačení dešťové kanalizační přípojky |
|  | Elektrický kabel - geodeticky zaměřený |
|  | Elektrický kabel - zákres z dokumentace |
|  | Elektrický kabel - orientační zákres |
|  | OP I. stupně |
|  | OP II. stupně |
|  | Zóna 1 OP II. stupně |
|  | Zóna 2 OP II. stupně |
|  | Zóna 3 OP II. stupně |
|  | Zóna 3/1 OP II. stupně |



Vodovody a kanalizace Jablonné nad Orlicí, a. s.

Slezská 350, 561 64 Jablonné nad Orlicí

Provoz kanalizací a ČOV Choceň

Běstovice 116, 565 01 Choceň

Žadatel:

Ing. Radim Doleček
Švermova 740
55203 Česká Skalice

Investor:

Správa a údržba silnic Pardubického kraje
98
Pardubice

Prodloužení platnosti vyjádření společnosti Vodovody a kanalizace Jablonné nad Orlicí, a.s.

Číslo jednací: CH/MV/20/1296

Název akce: **Rekonstrukce mostu ev.č.31610-3 Koldín, PD**

Zájemové území: **Choceň 2935 (Choceň)**

Datum vydání vyjádření: **27.05.2020**

Platnost tohoto vyjádření: **1 rok**

Vyřizuje: **Martin Valach**

Telefon: **+420 463 030 286, +420 602 777 726**

K této akci bylo(a) vydáno(a) vyjádření společnosti Vodovody a kanalizace Jablonné nad Orlicí, a. s. a bez tohoto (těchto) vyjádření není toto vyjádření samostatně platné: CH/MB/20/1252, CH/MB/20/1252_1

VaK Jablonné nad Orlicí, a. s. – provoz kanalizací a ČOV Choceň prodlužuje tímto platnost vyjádření vydaného k přípravě projektové dokumentace na stavbu „ Rekonstrukce mostu ev.č.31610-3 Koldín, PD“. V zájemovém území stavby nedošlo ke změně ve vedení podzemních sítí ve správě VaK Jablonné nad Orlicí, a. s.

Pro výše označené zájemové území je ZSPS - Martin Valach, tel. +420 463 030 286.

Vyjádření pozbývá platnosti:

- Uplynutím vyznačené doby platnosti vyjádření
- Změnou rozsahu zájemového území
- Změnou důvodu k vyjádření uvedeného v žádosti

Toto vyjádření souvisí s:

ke stejné žádosti: CH/MB/20/1252

ke stejné žádosti: CH/MB/20/1252_1

k výchozí žádosti: CH/MB/18/2234

k výchozí žádosti: CH/MB/18/2234_1


























k výchozí žádosti: CH/MV/18/2240

k výchozí žádosti: CH/MV/18/2240_1

Martin Valach

Vedoucí provozu kanalizací a ČOV Choceň
Vodovody a kanalizace Jablonné nad Orlicí, a.s.,

Legenda

| | |
|--|---|
|  | Vodovod - geodeticky zaměřený |
|  | Vodovod - zákres z dokumentace |
|  | Vodovod - orientační zákres |
|  | Naznačení vodovodní přípojky |
|  | Jednotná kanalizace - geodeticky zaměřena |
|  | Jednotná kanalizace - zákres z dokumentace |
|  | Jednotná kanalizace - orientační zákres |
|  | Naznačení jednotné kanalizační přípojky |
|  | Splašková kanalizace - geodeticky zaměřena |
|  | Splašková kanalizace - zákres z dokumentace |
|  | Splašková kanalizace - orientační zákres |
|  | Naznačení splaškové kanalizační přípojky |
|  | Dešťová kanalizace - geodeticky zaměřená |
|  | Dešťová kanalizace - zákres z dokumentace |
|  | Dešťová kanalizace - orientační zákres |
|  | Naznačení dešťové kanalizační přípojky |
|  | Elektrický kabel - geodeticky zaměřený |
|  | Elektrický kabel - zákres z dokumentace |
|  | Elektrický kabel - orientační zákres |
|  | OP I. stupně |
|  | OP II. stupně |
|  | Zóna 1 OP II. stupně |
|  | Zóna 2 OP II. stupně |
|  | Zóna 3 OP II. stupně |
|  | Zóna 3/1 OP II. stupně |

Ing. Radim Doleček
Švermova 740
55203 Česká Skalice

| Váš dopis značky / ze dne | Naše značka | Vyřizuje | Místo odeslání / dne |
|---------------------------|---------------------|-----------------|----------------------|
| 0000078698 / 27.05.2020 | UPTS/OS/247204/2020 | Simona Hulíková | Praha / 27.05.2020 |

Věc: Vyjádření k existenci podzemních sítí spol. České Radiokomunikace, a.s.

Účel: Existence sítí

Akce: Rekonstrukce mostu ev.č.31610-3 Koldín, PD

K Vaší žádosti o vyjádření k existenci sítí Vám sdělujeme, že ve Vámi vyznačeném/řešeném území nedojde ke styku s žádným podzemním vedením/zařízením v naší správě.

S pozdravem

Za správnost:


České Radiokomunikace a.s.
Skokanská 2117/1
169 00 Praha 6
(53)

Simona Hulíková
Specialista ochrany sítě

Příloha: Daňový doklad

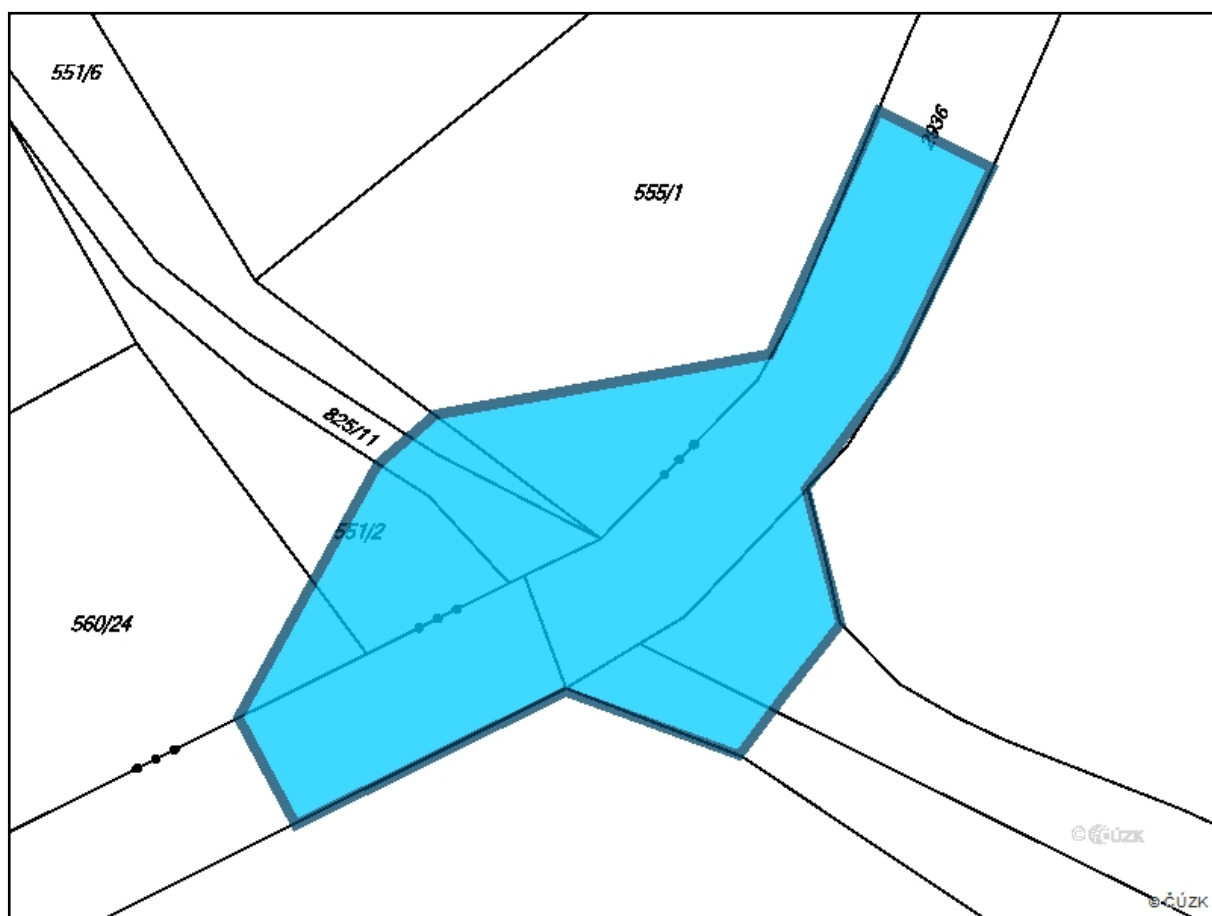
Platnost tohoto vyjádření je jeden rok od data vystavení, tj. do 27.05.2021

PIN: 4768

Úhradu částky za vyjádření proveďte na účet Českých Radiokomunikací, a.s. Číslo účtu Českých Radiokomunikací, a.s. vč. variabilního symbolu naleznete na přiloženém Zjednodušeném daňovém dokladu.

Žádost č. j. UPTS/OS/247204/2020

Zájmové území



Poznámka: Upozorňujeme Vás, že toto stanovisko **NELZE** uplatnit pro umístění a provoz větrných elektráren.



Pomáhat a chránit

KRAJSKÉ ŘEDITELSTVÍ POLICIE PARDUBICKÉHO KRAJE

Odbor informačních a komunikačních technologií



Č. j. KRPE-32035-57/ČJ-2020-1700IT

Pardubice 29. května 2020

Počet stran: 1

INGPROservis
Ing. Radim Doleček
Švermova 740
552 03 Česká Skalice

Vyjádření k akci: „Rekonstrukce mostu ev.č.31610-3 Koldín, PD“

K Vašemu dotazu o existenci sdělovacího vedení sdělujeme, že Krajské ředitelství policie Pardubického kraje, Odbor informačních a komunikačních technologií **n e m á** v zájmovém území žádná podzemní či jiná sdělovací vedení, která by mohla být ohrožena při realizaci výše uvedené akce.

S realizací výše uvedené akce souhlasíme bez připomínek.
Vyjádření je vydáno pro územní a stavební řízení.

Platnost tohoto vyjádření končí dne: 29. 05. 2021

Vyřizuje:
Petr Víšek

plk. Ing. Jaroslav Machala
vedoucí OIKT KŘP Pardubického kraje

podepsáno elektronicky

Na Spravedlnosti 2516
530 48 Pardubice

Tel.: +420 725 954 857
Fax:
Email: epodatelna.policie@pcr.cz
ID DS: ndihp32

www.policie.cz

Doručenka datové zprávy

Předmět: VYJÁDŘENÍ K SÍTÍM OIKT - KVĚTEN 2020
ID zprávy: 789925144
Typ zprávy: Veřejná datová zpráva
Stav zprávy: Doručená
Datum a čas doručení: 1.6.2020 v 14:02:58

Odesílatel: Krajské ředitelství policie Pardubického kraje, Na Spravedlnosti 2516,
53002 Pardubice, CZ
ID schránky: ndihp32
Typ schránky: Orgán veřejné moci
Odesílající osoba: Pověřená osoba

Adresát: Radim Doleček - Ing. Radim Doleček, Švermova 740, 55203 Česká Skalice,
CZ
ID schránky: g7dhpsa
Typ schránky: Podnikající fyzická osoba

Zmocnění: Nezařadeno
Naše čís. jednací: KRPE-32035-57/ČJ-2020-1700IT
Naše spisová zn.: KRPE-32035/ČJ-2020-1700IT
Vaše čís. jednací: Nezařadeno
Vaše spisová zn.: Nezařadeno
K rukám: Nezařadeno
Do vlastních rukou: Ne
Zakázáno doručení fikcí: Ne

Události zprávy:

1.6.2020 v 13:59:10 EV0: Datová zpráva byla podána.
1.6.2020 v 13:59:10 EV5: Datová zpráva byla dodána do datové schránky příjemce. Je-li příjemcem datové zprávy orgán veřejné moci vystupující v postavení orgánu veřejné moci, byla datová zpráva tímto okamžikem doručena.
1.6.2020 v 14:02:58 EV11: Přihlásila se oprávněná osoba ve smyslu § 8, odst. 1 až 4 zákona č. 300/2008 Sb., v platném znění. Datová zpráva je nyní doručena. Případné dřívější datum doručení fikcí nebo doručení dodáním do schránky orgánu veřejné moci není dotčeno.



Vyřizuje: Dundáček Petr

E-mail: petr.dundacek@t-mobile.cz

Ing. Radim Doleček
Ing. Radim Doleček
Švermova č.p.740
55203 Česká Skalice

Naše značka: **E22566/20**

V Praze dne: **27.5.2020**

Vyjádření a stanovení podmínek pro udělení souhlasu s umístěním stavby v ochranném pásmu sítě technické infrastruktury (TI) společnosti T-Mobile Czech Republic a.s.

Vydané podle § 101 ZÁKONA Č. 127/2005 Sb., o elektronických komunikacích a o změně některých souvisejících zákonů (zákon o elektronických komunikacích – dále jen ZEK), ve znění pozdějších předpisů a §161 zákona č. 183/2006 Sb., o územním plánování a stavebním řádu (stavební zákon) či dle dalších příslušných právních předpisů

Věc: Rekonstrukce mostu ev.č.31610-3 Koldín, PD

Stupeň: Jiný důvod

Na základě předložených projektových podkladů dáváme **souhlasné stanovisko k vydání Územního souhlasu / rozhodnutí (Stavebního povolení) a následně souhlas s realizací stavby.**

Dle předložených dokladů nedojde ke kolizi s technickou infrastrukturou společnosti **T-Mobile Czech Republic a.s.**

Toto stanovisko má platnost 1 rok.

Vydané stanovisko nelze prodloužit. Po uplynutí platnosti zadejte žádost o nové stanovisko.

T-Mobile
T-Mobile Czech Republic a.s.
Tomášova 2144/1
148 00 Praha 4
IČ 649 49 681, DIČ CZ64949681

.....
Ochrana sítí
Technologický úsek

V případě doplňujících dotazů vždy uvádějte v „Předmětu“ e-mailu číslo jednací.



Příloha č. 1

Rekapitulace žádosti o vyjádření k existenci sítě elektronických komunikací

Číslo žádosti: **E22566/20**
Název stavby /akce: **Rekonstrukce mostu ev.č.31610-3 Koldín, PD**
Datum podání žádosti: **27.5.2020**
Důvod žádosti: **Jiný důvod**
Popis jiného důvodu žádosti: **Existence sítí**
Poznámka: **Rekonstrukce stávajícího silničního mostu**

Žadatel

Firma / organizace: **Ing. Radim Doleček**
IČ: **86675800**
DIČ:
Kontaktní osoba: **Ing. Radim Doleček**
Adresa: **Švermova č.p.740**
Město / obec: **Česká Skalice**
PSČ: **55203**
Stát:
E-mail: **radim.dolecek@seznam.cz**
Telefonní číslo: **+420775303351**

Stavebník

Firma / organizace:
Kontaktní osoba:
Adresa:
Město / obec:
PSČ:
Stát:
E-mail:
Telefonní číslo:

Stavba

Výška nad terénem (metry): **0 m**
Projektant:
Druh stavby: **Ostatní**
Hodnota projektu:
Měsíc zahájení stavby:
Měsíc ukončení stavby:

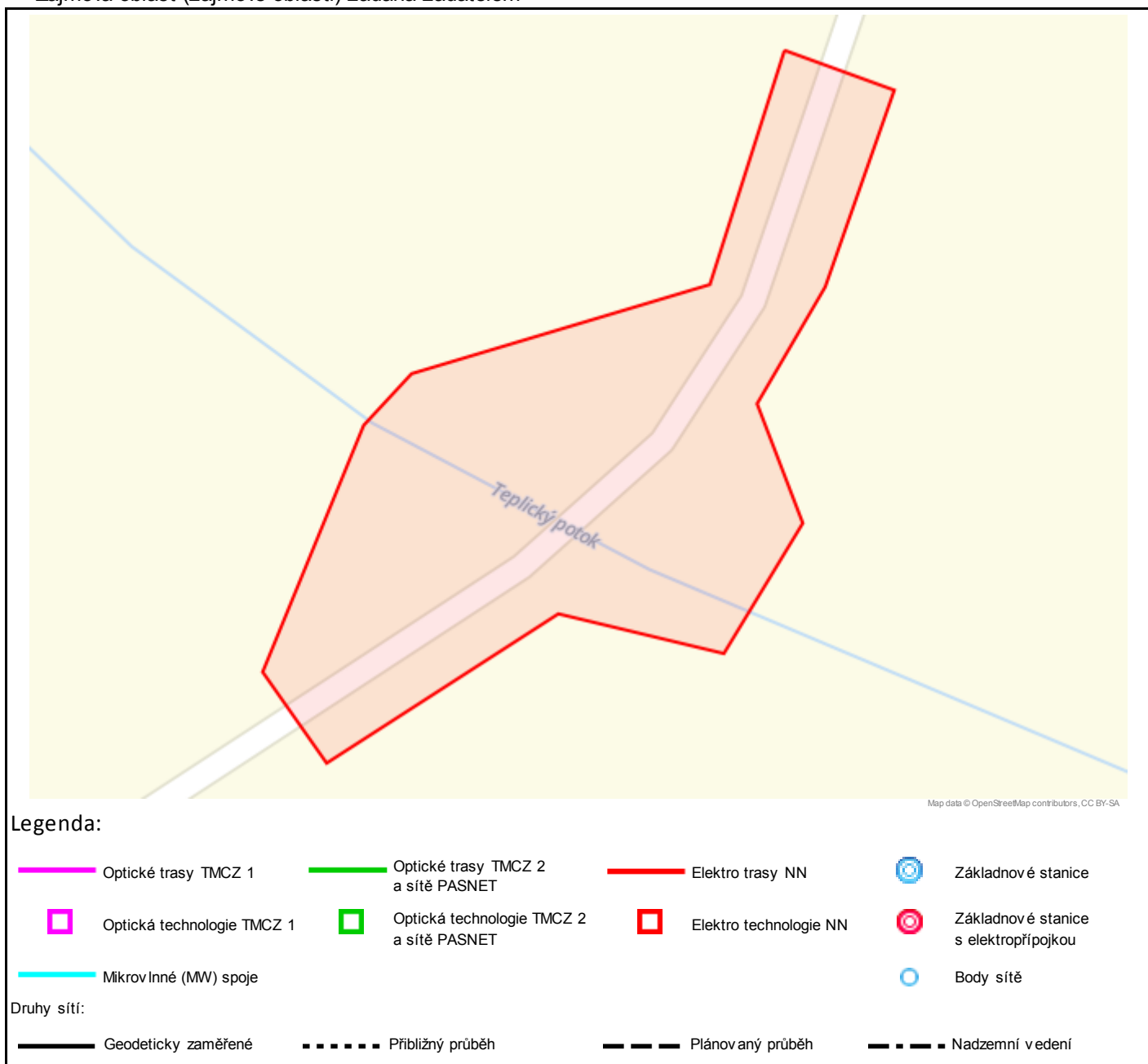
Odeslání stanoviska

E-mail: **radim.dolecek@seznam.cz**

Příloha č. 2

Situační plán

Zájmová oblast (zájmové oblasti) zadaná žadatelem



Geometrie zájmové oblasti (zájmových oblastí) žádosti ve formátu WKT a souřadnicovém systému S-JTSK. Zkopírováním textu lze geometrii zobrazit v jakémkoli softwaru podporujícím formát WKT.

POLYGON((-614309.25 -1066407.82,-614295.63 -1066414.57,-614307.43 -1066438.94,-614317.95 -1066453.03,-614313.78 -1066469.11,-614325.89 -1066484.78,-614346.72 -1066477.24,-614378.87 -1066493.12,-614385.82 -1066480.42,-614369.15 -1066450.06,-614362.2 -1066444.1,-614322.32 -1066436.96,-614309.25 -1066407.82))



Ing. Radim Doleček
Radim Doleček
Švermova 740
552 03 Česká Skalice

V Praze, 27.5.2020

Naše zn.: **MW9910151314175379**

Věc: vyjádření k žádosti k akci **"Rekonstrukce mostu ev.č.31610-3 Koldín, PD"**

Sdělujeme Vám, že společnost Vodafone Czech Republic a.s., se sídlem Praha 5, náměstí Junkových 2, IČ: 25788001, zapsaná dne 13.8. 1999 v obchodním rejstříku vedeném Městským soudem v Praze pod spisovou značkou B.6064 na základě Vámi podané žádosti a předložené dokumentace ze dne **26.5.2020**, které jsou nedílnou součástí tohoto vyjádření,

souhlasí s realizací projektu.

Ve vámi zadaném zájmovém území a v uvedené výšce (výška stavby: 0 m, výška jeřábu: 0 m) se nenachází žádné podzemní ani nadzemní vedení naší společnosti.

Platnost vyjádření je **1 rok** od data vydání. Vyjádření je platné pouze v rámci předmětného projektu a pro důvod vydání vyjádření stanovený žadatelem v žádosti.

Vyjádření pozbývá platnosti uplynutím doby platnosti, změnou rozsahu zájmového území i změnou důvodu vydání vyjádření uvedeného v žádosti, to vše v závislosti na tom, která ze skutečností rozhodná pro pozbytí platnosti tohoto vyjádření nastane nejdříve. Po skončení platnosti si musíte podat novou žádost na adrese <https://www.zadostovyjadreni.cz/vodafone/>.

S pozdravem

v.z. Nora Hlásenská
Vodafone Czech Republic a. s.
náměstí Junkových 2808/2
150 00 Praha 5

Tel.: 775012847
E-mail: nora.hlasenska1@vodafone.com



Seznam příloh/přiložených souborů:
Zadost_MW9910151314175379.pdf



Žádost o vyjádření k existenci sítí č. MW9910151314175379

Identifikační údaje žadatele / stavebníka

Typ: Fyzická osoba

Adresa sídla/bydliště

Identifikační údaje zástupce žadatele /stavebníka

Typ: Právnícká osoba
Firma: Ing. Radim Doleček
Jméno: Radim
Příjmení: Doleček
Telefon: +420 775 303 351
E-mail: radim.dolecek@seznam.cz

Adresa sídla/bydliště

Ulice: Švermova
Č.p. (č.ev.) / č.o.: 740
Obec: Česká Skalice
PSČ: 55203

Důvod žádosti o vyjádření

Název stavby: Rekonstrukce mostu ev.č.31610-3 Koldín, PD
Typ stavby: Ostatní
Stupeň žádosti: Jiný
Popis stavby / doplňující informace: Rekonstrukce stávajícího silničního mostu
Výška stavby: 0 m
Výška jeřábu: 0 m
Seznam příloh: C.4.1.3 - Trvalý zábor_BAREVNĚ.PDF

Zájmové území

Kresba 1:



Dotčené KÚ: Choceň (651974)
Skořenice (748528)

Datum: 26.5.2020

Zadáno: Portál MAWIS

Informace podle zákona č. 127/2005 Sb., o elektronických komunikacích, nařízením 2016/679 o ochraně fyzických osob v souvislosti se zpracováním osobních údajů a o volném pohybu těchto údajů a o zrušení směrnice 95/46/ES (obecné nařízení o ochraně osobních údajů) a dalšími souvisejícími právními předpisy.

Společnost Position s.r.o., se sídlem Londýnská 665/45, 120 00 Praha 2, IČ 26422816, zapsaná v obchodním rejstříku vedeném Městským soudem v Praze, oddíl C, vložka 81053 („Position“) a společnost Vodafone Czech Republic s., se sídlem nám. Junkových 2808/2, 155 00 Praha 5, IČ 25788001, zapsaná v obchodním rejstříku vedeném Městským soudem v Praze, oddíl B, vložka 6064 („Vodafone“) Vás tímto informují, že shromážděné osobní údaje v rozsahu Vaše jméno, příjmení, bydliště, e-mailová adresa a telefonní číslo bude společnost Vodafone, jako správce, a společnost Position, jako zpracovatel, zpracovávat za účelem jejich použití při realizaci povinností v souvislosti se žádostí o stanovisko nebo vyjádření pro řízení podle zákona č. 183/2006 Sb., o územním plánování a stavebním řádu (stavební zákon), a to automatizovaným způsobem nebo v tištěné podobě s tím, že Vaše osobní údaje nebudou zpřístupněny jiným osobám.

Vaše osobní údaje poskytujete dobrovolně a tento souhlas můžete kdykoliv odvolat.

Podrobné informace o ochraně soukromí ve společnosti Vodafone, a to včetně uplatnění vašich práv subjektu údajů naleznete na webu <https://www.vodafone.cz/o-vodafone/ke-stazeni/ochrana-soukromi/>.

Radim Doleček
ing. Radim Doleček
Švermova 740
55203 Česká Skalice

Dne: 26.05.2020

Vaše č.j.:

Sp.zn: 8095/20

Vyřizuje: Bednářová Zuzana

Věc: Rekonstrukce mostu ev.č.31610-3 Koldín, PD - Spojené územní a stavební řízení

K Vaší výše uvedené žádosti sdělujeme, že v k.ú. Choceň, Skořenice se v místě, které bylo vymezeno ve Vaší žádosti, nenachází podzemní dálkové zařízení ani nadzemní objekty, jejichž vlastníkem či provozovatelem je společnost ČEPRO, a.s., a místo není dotčeno ani jinými našimi zájmy.

Současně Vám sdělujeme, že kompletní informace o územích dotčených inženýrskými sítěmi lze získat na místně a věcně příslušných úřadech územního plánování, kterým společnost ČEPRO, a.s., jako vlastník a provozovatel sítí technické infrastruktury, předává a pravidelně aktualizuje v souladu s ustanoveními § 27 a 28 zákona číslo 183/2006 Sb., o územním plánování a stavebním řádu, v aktuálním znění, veškeré informace o poloze svých zařízení.

Platnost tohoto vyjádření je 12 měsíců ode dne jeho vyhotovení. Vyjádření se vztahuje pouze pro účel, pro který bylo vydáno.

S pozdravem

ČEPRO, a.s.



Zuzana Bednářová

oddělení evidence a správy nemovitostí

na základě plné moci č. 050162 ze dne 28.1.2020

Zájmové území:

POLYGON((-614406.21 -1066488.4,-614397.02 -1066506.41,-614323.75 -1066477.65,-614289.07 -1066420.62,-614312.44 -1066411.8,-614406.21 -1066488.4))



Ministerstvo obrany ČR
Sekce nakládání s majetkem
odbor ochrany územních zájmů
Tychonova 1, Praha 6, PSČ 160 01, datová schránka hjyaavk

Sp.zn. 11246/75050/2018-1150-OÚZ-PCE

Pardubice 14. ledna 2019
Výtisk č. 1

INGPROservis, Ing. Radim Doleček
Švermova 740

552 03 Česká Skalice

Závazné stanovisko pro územní řízení, stavební řízení
Rekonstrukce mostu ev.č. 31610-3 Koldín, p.č. 2935, 2936,....a další, k.ú. Chocení
K.čj.

Ministerstvo obrany ČR, Sekce nakládání s majetkem, odbor ochrany územních zájmů, oddělení ochrany územních zájmů Čechy v souladu se zmocněním v § 175 odst. 1 zákona č. 183/2006 Sb., o územním plánování a stavebním řádu (stavební zákon), ve znění pozdějších předpisů (dále jen „stavební zákon“), jako věcně a místně příslušné ve smyslu zákona č. 222/1999 Sb., o zajišťování obrany České republiky, ve znění pozdějších předpisů (dále jen „zákon o zajišťování obrany ČR“) a v souladu s Rozkazem ministra obrany č. 39/2011 - Zabezpečení výkonu působnosti MO ve věcech územního plánování a stavebního řádu, v platném znění, **vydává** ve smyslu § 4 odst. 2 písm. a) stavebního zákona pro potřeby vedeného řízení

souhlasné závazné stanovisko

k záměru tak, jak byl doložen v písemné a grafické dokumentaci.

Odůvodnění:

Ministerstvo obrany ČR v souladu se zmocněním v § 175 odst. 1 stavebního zákona, dle § 161 téhož zákona a zákona o zajišťování obrany ČR provedlo po obdržení vaší žádosti o vydání závazného stanoviska dotčeného orgánu vyhodnocení předloženého záměru, prověřilo evidenci technické infrastruktury v jeho vlastnictví. Ministerstvo obrany ČR neeviduje inženýrské sítě a podzemní telekomunikační vedení, které by byly s daným stavebním záměrem v kolizi.

Daný stavební záměr je lokalizován v územích vymezených Ministerstvem obrany ČR v souladu s § 175 stavebního zákona u stavebních úřadů. Tato vymezená území Ministerstva obrany ČR jsou shodná s údaji o území poskytovanými Ministerstvem obrany ČR pro ÚAP a jejich součástí jsou podrobné specifikace podmínek ve vymezeném území Ministerstva obrany ČR a zákonná určení.


Po posouzení stavebního záměru odbornými složkami Ministerstvo obrany ČR konstatuje, že předložený stavební záměr není v rozporu se zájmy Ministerstva obrany ČR a nekoliduje s ochranou zájmů Ministerstva obrany ČR (viz ÚAP - jev 102a, 119).

Realizace stavebního záměru provedená v souladu s předloženou projektovou dokumentací neohrozí naplnění veřejného zájmu na zajištění obrany a bezpečnosti státu.

Toto závazné stanovisko nenahrazuje stanovisko účastníka řízení, nebo sjednání smluvního vztahu, Agentury hospodaření s nemovitým majetkem, ředitele Odboru správy nemovitého majetku v případech, kdy je Ministerstvo obrany ČR účastníkem územního a stavebního řízení ve smyslu stavebního zákona jako vlastník nemovitosti (pozemků, stavby, případně jiného věcného práva) dotčených stavebním záměrem nebo vlastník nemovitostí sousedících (§ 52, § 85 a § 109 stavebního zákona). V případě podání žádosti o vydání stanoviska účastníka řízení nebo sjednání smluvního vztahu samostatně kontaktujte Agenturu hospodaření s nemovitým majetkem Ministerstva obrany ČR v souladu se zápisem na listu vlastnictví.

Toto závazné stanovisko Ministerstva obrany ČR je platné 2 roky a musí být vyžádáno znovu, nebude-li během této doby stavba zahájena nebo dojde-li ke změnám v umístění, výšce nebo rozsahu stavby.


Kontaktní osoba: Romana Čápská, tel: 973 245 973, fax. 973 245 628


Romana Čápská
vrchní referent

oddělení ochrany územních zájmů Čechy

V další korespondenci, týkající se výše uvedené věci, uvádějte odkaz na sp.zn. 11246/75050/2018-1150-OÚZ-PCE tohoto závazného stanoviska Ministerstva obrany ČR.

Adresa pro doručování:
Ministerstvo obrany ČR,
Sekce nakládání s majetkem,
odbor ochrany územních zájmů,
oddělení ochrany územních zájmů Čechy
Teplého 1899, 530 02 Pardubice
IČO: 60162694





MĚSTO CHOCEŇ

Jungmannova 301, 565 01 CHOCEŇ

Váš dopis: IČ/4913.2/2018/Do
ze dne.: 04.07.2019
Naše č.j: Inv/181/2019-89
Vyřizuje.: Renata Šebková, DiS
Tel: 465461922
E-mail: renata.sebkova@chocen-mesto.cz
počet listů: 1
počet příloh 0
počet listů
příloh: 0
Datum: 09.07.2019
Spis. znak: 52.1
Skart. znak: V/5

Ing. Radim Doleček
IČ 866 75 800
Švermova 740
552 03 Česká Skalice

Vyjádření k projektové dokumentaci stavby „Rekonstrukce mostu ev.č. 31610-3 Koldín, PD“.

Město Choceň obdrželo dne 08.07.2019 žádost projekční kanceláře Ing. Radim Doleček, IČO 886 75 800, Švermova 740, 552 03 Česká Skalice, o vydání vyjádření k projektové dokumentaci stavby „Rekonstrukce mostu ev.č. 31610-3 Koldín, PD“.

Předmětná projektová dokumentace zak. č. 018021 ze dne 7/2019 řeší úpravu stávajícího nevyhovujícího stavebně-technického stavu mostu a stavební úpravu komunikace v předpolích mostu.

Město Choceň souhlasí s předloženou projektovou dokumentací.

Ing. František Eliáš
vedoucí investičního odboru města Choceň

Předmět: FW: Žádost o vyjádření - existence sítí - Rekonstrukce mostu ev.č.31610-3 Koldín
Od: "Jiří Husák" <husak@tschocen.cz>
Odesláno: 28.5.2020 9:47:01
Komu: radim.dolecek@seznam.cz;
Kopie: vo@tschocen.cz;
Přílohy: TS Chocen_zadost_exist202005_most Koldin SUSPce_sig.pdf; zajmove uzemi_most Koldin2020.pdf

Dobrý den,
V zájmovém území není vedena síť VO.

S přáním hezkého dne

Jiří Husák
Vedoucí provozu
Mob: +420 603 271 410
Mail: husak@tschocen.cz

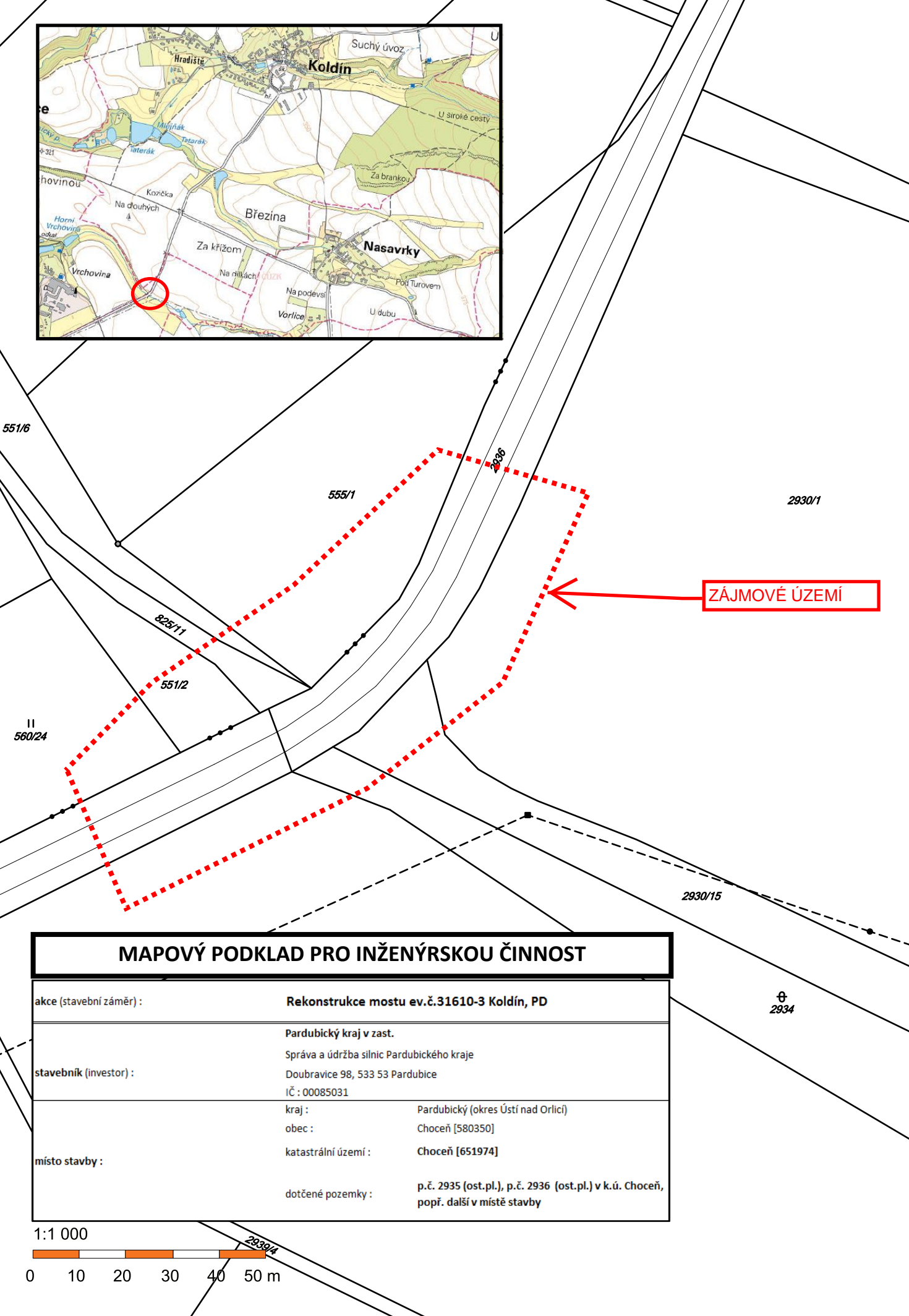
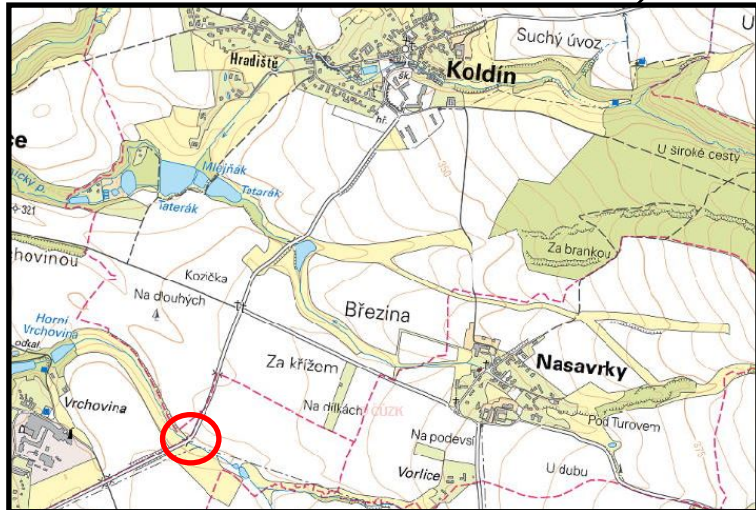


From: Leoš Kaňka <kanka@tschocen.cz>
Sent: Tuesday, May 26, 2020 2:12 PM
To: husak@tschocen.cz
Subject: FW: Žádost o vyjádření - existence sítí - Rekonstrukce mostu ev.č.31610-3 Koldín

From: Dolecek <radim.dolecek@seznam.cz>
Sent: Tuesday, May 26, 2020 10:17 AM
To: kanka@tschocen.cz
Subject: Žádost o vyjádření - existence sítí - Rekonstrukce mostu ev.č.31610-3 Koldín

Dobrý den,
v příloze zasílám žádost o vyjádření k projektové dokumentaci akce "**Rekonstrukce mostu ev.č.31610-3 Koldín**" (Choceň, okr. Ústí nad Orlicí).
V případě potřeby mě prosím kontaktujte na níže uvedeném spojení.

--
Děkuji a přeji pěkný den.



MAPOVÝ PODKLAD PRO INŽENÝRSKOU ČINNOST

akce (stavební záměr) :

Rekonstrukce mostu ev.č.31610-3 Koldín, PD

stavebník (investor) :

Pardubický kraj v zast.

Správa a údržba silnic Pardubického kraje

Doubravice 98, 533 53 Pardubice

IČ : 00085031

místo stavby :

kraj :

Pardubický (okres Ústí nad Orlicí)

obec :

Choceň [580350]

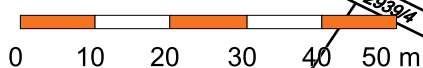
katastrální území :

Choceň [651974]

dotčené pozemky :

p.č. 2935 (ost.pl.), p.č. 2936 (ost.pl.) v k.ú. Choceň,
popř. další v místě stavby

1:1 000



Obec Skořenice

Skořenice 23, 565 01 Choceň, IČ 00 279 498

INGPROservis
Ing. Radim Doleček
Švermova 740
552 03 Česká Skalice

Ve Skořenicích 27.11.2018

Vyjádření k existenci sítí

V souvislosti s plánovanou stavbou „Rekonstrukce mostku ev. č. 31610-3 Koldín, PD“ Vám sdělujeme, že v uvedeném zájmovém území se nenacházejí žádné sítě ve správě obce Skořenice.

Upozorňujeme, že v uvedené lokalitě se mohou nacházet i vedení jiných správců sítí.

S pozdravem



Bc. Eva Frnková
starostka obce

Obec SKOŘENICE

okr. Ústí nad Labem
565 01 Choceň



Obec Skořenice

Skořenice 23, 565 01 Choceň

IČ: 00279498

Ing. Radim Doleček

Projektování staveb, inženýrská činnost

Švermova 740

552 03 Česká Skalice

Ve Skořenicích 17.7.2019

Vyjádření k projektové dokumentaci stavby

Na základě Vaší žádosti ze dne 4.7.2019 souhlasíme s předloženou projektovou dokumentací stavby "Rekonstrukce mostu ev. č. 31610-3 Koldín, PD", zpracované Ing. Ivanem Šírem (projektování dopravních staveb CZ s.r.o., Haškova 1714/3, 500 02 Hradec Králové), v červenci 2019, zakázkové číslo O18021.

Bc. Eva Frnková
starostka obce

Obec SKOŘENICE
okr. Ústí nad Orlicí
565 01 Choceň

Městský úřad Vysoké Mýto
odbor stavebního úřadu a územního plánování, B. Smetany 92, Vysoké Mýto-Město,
PSČ 566 01

spis.zn.: MUV/28880/2019
č.j.: MUV/32560/2019
spis. znak 231.2
116/2019 P 5264
vyřizuje: Karalová Jaroslava
tel: 465 466 159

Vysoké Mýto, dne 9.9.2019

ZÁVAZNÉ STANOVISKO

Závazná část:

Městský úřad Vysoké Mýto, odbor stavebního úřadu a územního plánování, jako vodoprávní úřad, věcně příslušný podle ustanovení § 104 odst. 2 písm. c) a ustanovení § 106 odst. 1 zákona č. 254/2001 Sb., o vodách a o změně některých zákonů, ve znění pozdějších předpisů (*dále jen „vodní zákon“*), a místně příslušný podle ustanovení § 11 odst. 1 písm. a) zákona č. 500/2004 Sb., správní řád, ve znění pozdějších předpisů (*dále jen „správní řád“*), posoudil žádost, kterou dne 9.8.2019 podala

Správa a údržba silnic Pardubického kraje, Pardubického kraje, IČO 00085031,
Doubravice č.p. 98, 533 53 Pardubice-Doubravice,

zastoupená na základě plné moci ze dne 14.11.2018 Ing. Radimem Dolečkem, Švermova č.p.
740, 552 03 Česká Skalice, IČO 866 75 800

(*dále jen "žadatel"*), a na základě tohoto posouzení vydává podle ustanovení § 104 odst. 9 vodního zákona a § 149 odst. 1 a § 136 správního řádu závazné stanovisko ke stavbě :

Rekonstrukce mostu ev. č. 31610-3, Koldín, PD

(*dále jen „rekonstrukce mostu“*).

Popis stavby:

Jedná se o úpravy stávajícího stavebně-technicky nevyhovujícího klenbového mostu ev.č. 31610-3 přes Teplický potok a stavební úpravy komunikace před polích mostu.

Mostní objekt bude řešen jako most o jednom mostním otvoru kosodélníkového tvaru. Koryto vodního toku bude v mostním otvoru vedeno ve zpevněném korytě (dlažba z lomového kamene tl.200mm do betonového lože tl.100mm). Mostní objekt bude železobetonová polorámová konstrukce s rovnoběžnými křídly.

Údaje o místu předmětu rozhodnutí:

| | |
|--------------------------------------|------------------------|
| Název kraje | Pardubický |
| Název obce | Choceň (580350) |
| | Skořenice (580929) |
| Katastrální území | Choceň (651974) |
| Pozemky parc.č. | 2936 (ostatní plocha) |
| | 293015/15(orná půda) |
| | 2935 (ostatní plocha) |
| | 2934 (ostatní plocha) |
| Katastrální území | Skořenice (748528) |
| Pozemky parc.č. | 825/1 (ostatní plocha) |
| | 555/1 (orná půda) |
| | 551/6 ostatní plocha) |
| Orientační určení souřadnic (S-JTSK) | X : 614340 X 1066467 |

Podmínky závazného stanoviska:

1. Při provádění stavby vodního díla je nutno dodržet předpisy týkající se bezpečnosti práce a technických zařízení, zejména zákona č. 309/2006 Sb., o požadavcích bezpečnosti práce a ochrany zdraví a nařízení vlády č. 591/2006 Sb., o bližších minimálních požadavcích na bezpečnost a ochranu zdraví při práci na staveništích.
2. Při stavbě vodního díla budou dodržena ustanovení vyhlášky č. 590/2002 Sb., o technických požadavcích pro vodní díla, v platném znění.
3. Před zahájením zemních prací investor zajistí vytýčení inženýrských sítí a zařízení a v průběhu stavby zabezpečí, dle podmínek a požadavků vlastníků a správců podzemních sítí a zařízení, jejich ochranu před poškozením.
4. Stavba bude provedena právníkem nebo fyzickou osobou oprávněnou k provádění příslušných stavebních prací jako předmětu své činnosti.
5. Vodoprávnímu úřadu bude oznámeno dokončení stavby, včetně úpravy terénu, za účelem provedení závěrečné kontrolní prohlídky stavby.
6. Pozemky dotčené stavbou budou uvedeny do původního stavu.
7. V blízkosti vodního toku nebudou volně skladovány závadné látky a lehce odplavitelný materiál.
8. Při provádění stavebních prací nesmí docházet k ukládání materiálu a výkopu do průtočného profilu toku.
9. Při stavbě nesmí dojít ke znečištění vodního toku. Při provádění stavby musí být zabráněno spadání stavebního materiálu do koryta vodního toku a jeho unášení. Pokud se tak stane, musí být tento materiál z koryta toku neprodleně odstraněn.
10. Pro stavbu mostu bude vypracován povodňový plán na dobu výstavby mostu. Povodňový plán bude předložen Povodí Labe, s.p. ke kontrole.
11. Bude-li v rámci stavby zacházeno se závadnými látkami ve větším rozsahu nebo bude-li zacházení s nimi spojeno se zvýšeným nebezpečím pro povrchové nebo podzemní vody (limitní množství závadných látek je stanoveno v §2 písm. b) nebo c) vyhlášky č. 450/2005 Sb.), požadujeme předložit havarijný plán k vyjádření před jeho schválením vodoprávním úřadem.
12. V případě hrozících zvýšených průtoků, případně povodní, musí být stavební materiály a stroje použité při stavbě přemístěny mimo záplavové území. Musí být zabráněno úniku provozních kapalin ze stavebních strojů do vodního toku. Stavební stroje musí být zabezpečeny proti úniku provozních kapalin i v době mimo provádění stavby (pracovní dobu).
13. Platnost závazného stanoviska je 2 roky.

Odůvodnění:

Městský úřad ve Vysokém Mýtě, odbor stavebního úřadu a územního plánování, obdržel dne 9.8.2019 žádost Správy a údržby silnic Pardubického kraje, IČO 00085031, Doubravice č.p. 98, 533 53 Pardubice, zastoupené na základě plné moci ze dne 14.11.2018 Ing. Radimem Dolečkem, Švermova č.p. 740, 552 03 Česká Skalice, IČO 866 75 800 o závazné stanovisko ke stavbě : Rekonstrukce mostu ev. č. 31610-3, Koldín, PD.


Vodoprávní úřad, jako dotčený orgán, přezkoumal předložený stavební záměr z hledisek uvedených v ustanoveních vodního zákona a stavebního zákona a zjistil, že jejím provedením, při dodržení výše uvedených podmínek provedení stavby, nejsou ohroženy zájmy chráněné zákony a zvláštními předpisy.

Z hlediska zájmů daných § 23a vodního zákona, platným Národním plánem povodí Labe a Plánem dílčího povodí Horního a středního Labe (§ 24 až 26 vodního zákona) je předmětný záměr možný, protože lze předpokládat, že jeho realizací nedojde ke zhoršení stavu dotčeného vodního útvaru, a že záměr nebude mít za následek nedosažení dobrého stavu dotčeného vodního útvaru.

Vodoprávní úřad vydává závazné stanovisko, jak je uvedeno ve výroku rozhodnutí, za použití ustanovení právních předpisů ve výroku uvedených.

Poučení:

Proti tomuto závaznému stanovisku se nelze odvolat. Nezákonné závazné stanovisko lze zrušit nebo změnit v přezkumném řízení. Podle § 149 odst. 1 správního řádu závazné stanovisko není samostatným rozhodnutím ve správním řízení. Obsah závazného stanoviska je závazný pro výrokovou část rozhodnutí. Nezákonné závazné stanovisko lze zrušit nebo změnit pouze v rámci odvolacího řízení proti rozhodnutí, které bylo závazným stanoviskem podmíněno.



**MĚSTSKÝ ÚŘAD
VYSOKÉ MÝTO**
Odbor stavebního úřadu
a územního plánování -8-

Ing. Luboš Karmín
vedoucí odboru stavebního úřadu a územního plánování

Obdrží:

účastníci (dodejky)

Ing. Radim Doleček, Švermova č.p. 740, 552 03 Česká Skalice

na vědomí

Povodí Labe, státní podnik, Hradec Králové, IDDS: dbyt8g2

Obec Koldín, Obecní úřad Koldín, IDDS: qq7a3qe

Městský úřad Vysoké Mýto, odbor životního prostředí

Váš dopis značka:

Ze dne: 8. července 2019

Naše číslo jednací: MUV/24719/2019

Spisová značka: MUV/24719/2019-2

Ukl. znak: 246.6.

Skartační znak: V/5

Vyřizuje: Jana Janecká

Telefon: 465 466 164

E-mail: jana.janecka@vysoke-myto.cz

Počet listů: 1

Počet příloh: 2 PD /LISTŮ: 0

Datum: 22. července 2019

Ing. Radim Doleček

Švermova 740

552 03 Česká Skalice

Souhrnné stanovisko Městského úřadu Vysoké Mýto

Městský úřad Vysoké Mýto, odbor životního prostředí obdržel Vaši žádost o vydání souhrnného stanoviska k projektové dokumentaci pro akci „**Rekonstrukce mostu ev. č. 31610 - 3 Koldín, PD**“ z hlediska ochrany životního prostředí a památkové péče.

Stavba se nachází na pozemcích 2936, 2935, 2930/15, 2934 v k. ú. Choceň; na pozemcích p.č.825/11, 551/6, 555/1 Skořenice.

Investorem akce je Správa a údržba silnic Pardubického kraje, Doubravice 98, 533 53 Pardubice.

Dokumentaci zpracoval Ing. Radim Doleček, Švermova 740, 552 03 Česká Skalice.

Předmětem posouzení je úprava stávajícího nevyhovujícího stavebně – technického stavu mostu ev.č. 31610 – 3 a stavební úprava komunikace v předpolích mostu.

Odbor životního prostředí a odbor stavebního úřadu a územního plánování prostudoval předložený materiál a vydává toto souhrnné stanovisko:

1. Nakládání s odpady: Bc. T. Pinkasová

Dne 08. 07. 2019 byla podána samostatná žádost o vydání závazného stanoviska k povolení stavby z hlediska nakládání s odpady s č.j.: MUV/24711/2019/OŽP.

2. Ochrana ZPF: J. Janecká

Při stavbě dojde k záboru zemědělské půdy pozemku p.č. 2930/15 k.ú. Choceň, p. č. 555/1 k.ú. Skořenice (kultura orná půda), je nutno požádat orgán ochrany ZPF o odnětí půdy dle ustanovení § 9 odst. 6 zákona č. 334/1992 Sb., o ochraně zemědělského půdního fondu, ve znění pozdějších předpisů a k žádosti předložit náležitosti dané zákonem.

3. Ochrana přírody a krajiny: K. Tomášková

Dne 08.07.2019 byla pod č.j.MUV/24709/2019/OŽP podána samostatná žádost k zásahu do významného krajinného prvku, dle § 4 odst. 2 zákona č. 114/1992 Sb., o ochraně přírody a krajiny, ve znění pozdějších předpisů.

V průběhu realizace stavby je investor povinen zajistit dodržování obecných podmínek ochrany rostlin a živočichů dle ust. § 5 a ochrany dřevin dle § 7 zákona č. 114/1992 Sb., o ochraně přírody a krajiny, ve znění pozdějších předpisů (dále jen zákon).

Případné kácení dřevin je podle ust. § 8 zákona možné pouze ze závažných důvodů, po vyhodnocení jejich funkčního a estetického významu, výhradně na základě souhlasného rozhodnutí orgánu ochrany přírody, mimo vegetační období.

Ke kácení dřevin pro účely stavebního záměru povolovaného v územním řízení, v územním řízení s posouzením vlivů na životní prostředí, ve společném územním a stavebním řízení nebo společném územním a stavebním řízení s posouzením vlivů na životní prostředí je nezbytné závazné stanovisko orgánu ochrany přírody. Toto závazné stanovisko vydává orgán ochrany přírody příslušný k povolení kácení dřevin. Povolení kácení dřevin, včetně uložení přiměřené náhradní výsadby, je-li v závazném stanovisku orgánu ochrany přírody stanovena, vydává stavební úřad a je součástí výrokové části rozhodnutí v územním řízení, v územním řízení s posouzením vlivů na životní prostředí, ve společném územním a stavebním řízení nebo společném územním a stavebním řízení s posouzením vlivů na životní prostředí.

4. Vodoprávní úřad: J. Karalová

Zamýšlený záměr řešený výše uvedenou dokumentací pro územní - stavební řízení je z vodohospodářského hlediska možný, za podmínky:


Před vydáním stavebního povolení v dané věci je povinnost investora požádat příslušný vodoprávní úřad o vydání závazného stanoviska podle ustanovení § 104 odst. (9) zákona č. 254/2001 Sb. o vodách, v platném znění, a to včetně potřebných podkladů podle vyhl.č. 183/2018 Sb. o náležitostech rozhodnutí a dalších opatření vodoprávního úřadu a o dokladech předkládaných vodoprávnímu úřadu, v platném znění.

5. Památková péče: Jana Sommrová

Dne 08. 07. 2019 byla podána samostatná žádost o vyjádření k vydání územního souhlasu z hlediska státní památkové péče s čj. MUVM/24715/2019/OSÚ a byla vyřízena dne 10.07.2019 pod čj. MUVM/25108/2019/OSÚ.

Z předloženého materiálu je zřejmé, že akce se nedotýká dalších zájmů na ochranu životního prostředí, které jsou v kompetenci zdejšího odboru životního prostředí a odboru stavebního úřadu a územního plánování, tj. zájmů v oblasti ochrany ovzduší, státní správy lesů.

MĚSTSKÝ ÚŘAD
VYSOKÉ MÝTO
odbor životního prostředí -2



Ing. Veronika Richtrová
vedoucí odboru životního prostředí

Příloha: dokumentace

Na vědomí:

Obec Koldín

Obec Skořenice

Městský úřad Choceň, odbor výstavby

Městský úřad Vysoké Mýto, odbor životního prostředí
B. Smetany 92, Vysoké Mýto-Město, 566 01 Vysoké Mýto

Spisová značka: MUVM/24709/2019/OŽP-03
Naše číslo jednací: MUVM/28992/2019/OŽP
Spis. znak: 246.5
Skart. znak/ lhůta: A/5
Vyřizuje: Kateřina Tomášková
Telefon: 465 466 163
Datum: 09. 08. 2019

Počet listů: 2 Počet příloh: 0 Počet listů příloh: 0

Závazné stanovisko

Městský úřad Vysoké Mýto, odbor životního prostředí, jako příslušný orgán státní správy v ochraně přírody a krajiny dle § 77 odst. 1 písm. a) zákona č. 114/1992 Sb., o ochraně přírody a krajiny, ve znění pozdějších předpisů (dále jen zákon), místně příslušný správní orgán dle § 11 odst. 1 zákona č. 500/2004 Sb., správní řád, ve znění pozdějších předpisů (dále jen správní řád), vydává dle § 4 odst. 2 zákona v souladu s § 149 odst. 1 správního řádu,

S O U H L A S

se zásahem do významného krajinného prvku (dále jen VKP) – Teplický potok - na akci „Rekonstrukce mostu ev. č. 31610-3 Koldín, PD“.

Zásah bude spočívat v odstranění 5 ks dřevin, které rostou v korytě potoka a jsou součástí břehového porostu a opravě mostu ev.č. 31610-3. Stavba bude probíhat na pozemcích p.č. 2936, 2935, 2930/15, 2934 k.ú. Choceň, 825/11, 555/1, 551/6, v k. ú. Skořenice.

Podmínky souhlasu, za kterých lze zásah do VKP uskutečnit:

- investor v průběhu celé realizace zajistí, že nedojde k nedovoleným zásahům do dalších dřevin v břehovém porostu, které způsobí podstatné nebo trvalé snížení jejich ekologických nebo společenských funkcí nebo bezprostředně způsobí jejich odumření,
- v průběhu prací bude dodržována **ČSN 83 9061** - Technologie vegetačních úprav v krajině – ochrana stromů, porostů a vegetačních ploch při stavebních pracích,
- záměr bude proveden v souladu s předloženou projektovou dokumentací,
- do kolaudace stavby bude provedeno kompenzační opatření - výsadba 5 ks stromů na pozemky, kde dojde ke kácení
- v průběhu stavebních prací bude zajištěn stálý průtok v korytě,
- bude minimalizován pohyb mechanizace ve VKP, stroj pracující ve vodním toku bude vybaven ekologickými náplněmi
- staveniště bude zabezpečeno tak, aby byla eliminována možnost znečištění toku ropnými látkami

- pozemky dotčené stavbou budou po dokončení stavby uvedeny do původního stavu (vyrovnání povrchu terénu, odklizení všech odpadů vzniklých v průběhu realizace záměru)
- břehové svahy a plochy dotčené výstavbou (mimo opevněné části) budou ohumusovány a osety travním semenem

Odůvodnění

Městský úřad Vysoké Mýto, odbor životního prostředí obdržel dne 20. 06. 2019 žádost od Ing. Radima Dolečka, Švermova 740, 552 03 Česká Skalice, IČO:86675800, který na základě plné moci od zmocněnce společnosti Ing. Ivan Šír, projektování dopravních staveb CZ s.r.o., Haškova 1714/3, Pražské Předměstí, 500 02 Hradec Králové, na základě plné moci zastupuje Správu a údržbu silnic Pardubického kraje, Doubravice 98, 533 53 Pardubice, IČ:00085031. Žádáno je o povolení zásahu do VKP. Zásah do VKP spočívá v odstranění stromů rostoucích v korytě Teplického potoka, opravě mostu.

Navrhovaná akce, dle technické dokumentace žadatele, řeší úpravu stávajícího nevyhovujícího stavebně-technického stavu mostu ev.č. 31610-3 a stavební úpravu komunikace v předpolích mostu. Silniční most převádí silnici přes Teplický potok v k.ú. Skořenice a Choceň. Mostní objekt bude řešen jako most o jednom mostním otvoru kosodélníkového tvaru. Vodní tok bude pod mostem veden ve zpevněném korytě, odláždění je koncipováno tak, že vytváří oboustrannou bermu o šíři 0,80 m.

Stávající silnice III/31610-3 v předpolích mostu bude v rozsahu stavby rekonstruována. Dešťové vody ze zpevněných ploch komunikace a mostu budou stejně jako ve stávajícím stavu vsakovány podél nezpevněných krajnic volně do terénu nebo stékat do přilehlé vodoteče. Příkopy budou reprofilovány a zajištěny minimální podélné sklony v příkopech z důvodu odtoku srážkových vod k vodoteči. Odtokové poměry v místě stavby i mimo oblast stavby se dle projektové dokumentace nezmění.

Aby stavbou nedošlo k negativnímu ovlivnění VKP, orgán ochrany přírody stanovil podmínky. V blízkosti navržené stavby se vyskytují dřeviny břehového porostu. Při vlastních stavebních pracích investor zajistí dodržování ČSN 83 9061 technologie vegetačních úprav v krajině – ochrana stromů, porostů a vegetačních ploch při stavebních pracích, a to ochranu stromů před mechanickým poškozením.

Při zemních pracích a při provozu mechanismů pracujících na stavbě stavebník zajistí, aby jejich přesunem docházelo k co nejmenšímu narušení okolního terénu.

V průběhu realizace stavby je nutné udržovat stálý průtok v korytě vodního toku, aby byly zachovány ekologické a biologické funkce toku.

Dále je požadováno především zajištění co nejmenšího dopadu na živočichy žijící ve vodním toku a jeho okolí (zabezpečení staveniště tak, aby byla eliminována možnost znečištění toku ropnými látkami). Most je navržen tak, aby jeho rozměrové a povrchové parametry umožnily migraci živočichů v území.

Všechny plochy dočasně zpevněné z důvodu zabezpečení realizace stavby (transport, odstavné plochy, obratiště, apod.) budou po ukončení stavby odstraněny a území bude uvedeno do původního stavu. Bezprostředně po ukončení stavebních prací budou realizovány vegetační úpravy, pozemky dotčené stavbou budou obnoveny očištěním od stavebních zbytků všech odpadů, urovnáním terénů. Břehové svahy a plochy dotčené výstavbou (mimo opevněné části) budou opatřeny vrstvou humusu a budou osety travním semenem. Další podmínkou bylo stanoveno, že do kolaudace stavby bude provedeno kompenzační opatření za vykácení 5 ks dřevin v břehovém porostu. Po jednáních s projektantem byl v dokumentaci upraven bod technické zprávy B.5.2, kde je nyní stanoveno, že za vykácené dřeviny budou vysazeny stejné druhy, a to na pozemky, kde

dojde ke kácení (1 ks jasan p.č. 2930/15, k.ú. Choceň; 3 ks jasanů p.č. 825/11, 1 ks dub p.č. 555/1 k.ú. Skořenice).

V případě, že budou podmínky závazného stanoviska dodrženy, nedojde k narušení ani k oslabení stabilizačních funkcí významného krajinného prvku.

Závazné stanovisko podle § 90 odst. 1 zákona a § 149 odst. 1 správního řádu není samostatným správním rozhodnutím a nenahrazuje vyjádření ani rozhodnutí podle jiných zákonů.



Ing. Veronika Richtrová
vedoucí odboru životního prostředí

obdrží: Ing. Radim Doleček, Švermova 740, 552 03 Česká Skalice
MěÚ Vysoké Mýto, ODO

Městský úřad Vysoké Mýto, odbor životního prostředí

Váš dopis značka:
Ze dne: 08. 07. 2019
Naše číslo jednací: MUV/25189/2019/OŽP
Spisová značka: MUV/24711/2019/02/OŽP
Ukl. znak: 249.8
Skartační znak: S/5
Vyřizuje: Bc. Tereza Pinkasová
Telefon: 465 466 177
E-mail: tereza.pinkasova@vysoke-myto.cz
Počet listů: 1
Počet příloh/listů: 0/0
Datum: 11. 07. 2019

Ing. Radim Doleček
Švermova 740
552 03 Česká Skalice

ZÁVAZNÉ STANOVISKO

Městský úřad Vysoké Mýto, odbor životního prostředí, jako správní orgán příslušný dle ustanovení § 71 písm. k) zákona č. 185/2001 Sb., o odpadech a o změně některých dalších zákonů, ve znění pozdějších předpisů (dále jen „zákon o odpadech“) a dle ustanovení § 11 zákona č. 500/2004 Sb., správní řád, ve znění pozdějších předpisů (dále jen „správní řád“), dle ustanovení § 79 odst. 4 zákona o odpadech, dle § 149 odst. 1 správního řádu a jako dotčený orgán dle ustanovení § 4 odst. 2 písm. a) zákona č. 183/2006 Sb., o územním plánování a stavebním řádu, ve znění pozdějších předpisů (dále jen „stavební zákon“) vydává

souhlas

s povolením stavby

k záměru: **Rekonstrukce mostu ev.č. 31610-3 Koldín, PD**

Charakteristika záměru:

Investor: Správa a údržba silnic Pardubického kraje, IČ: 00085031, Doubravice 98, 533 53
Pardubice

Pozemek dotčený stavbou p. č.: 2936, 2935, 2930/15, 2934, 825/11, 551/6, 555/1

Katastrální území: Choceň, Skořenice

Projektová dokumentace uvádí předpokládaný vznik následujících druhů odpadů:

- 17 01 01 Beton
- 17 03 02 Asfaltové směsi neuvedené pod číslem 17 03 01
- 17 04 05 Železo a ocel
- 17 05 04 Zemina a kamení neuvedené pod číslem 17 05 03
- 17 09 04 Směsné stavební a demoliční odpady neuvedené pod čísly 17 09 01, 17 09 02
a 17 09 03

Odůvodnění

Městský úřad Vysoké Mýto, odbor životního prostředí, jako příslušný správní orgán dle ustanovení § 71 písm. k) zákona o odpadech, obdržel dne 08. 07. 2019 žádost Ing. Radima Dolečka, IČ: 866

75 800, Švermova 740, 552 03 Česká Skalice, který zastupuje investora záměru na základě plné moci, o vydání závazného stanoviska dle ustanovení § 79 odst. 4 zákona o odpadech k rekonstrukci mostu ev.č. 31610-3 v Koldíně. Projektová dokumentace obsahovala seznam předpokládaného vzniku výše uvedených druhů odpadů a jejich množství. Odpady byly zařazeny v souladu s vyhláškou č. 93/2016 Sb., o Katalogu odpadů, ve znění pozdějších předpisů. Nakládání s odpady je v projektové dokumentaci řešeno v souladu se zákonem o odpadech. Z tohoto důvodu vydal správní orgán souhlasné závazné stanovisko.

Poučení

Dle ustanovení § 149 správního řádu není závazné stanovisko samostatným rozhodnutím a nelze se proti němu odvolat. Obsah závazného stanoviska je závazný pro výrokovou část rozhodnutí vydaného podle zvláštních předpisů.

Proti obsahu závazného stanoviska se lze odvolat v rámci odvolání proti rozhodnutí stavebního úřadu.

K převzetí odpadu do svého vlastnictví je oprávněna pouze právnická osoba nebo fyzická osoba oprávněná k podnikání, která je provozovatelem zařízení k využití nebo k odstranění nebo ke sběru nebo k výkupu určeného druhu odpadu, nebo osoba, která je provozovatelem zařízení podle § 14 odst. 2 zákona o odpadech nebo provozovatelem zařízení podle § 33b odst. 1 písm. b) zákona o odpadech, nebo za podmínek stanovených v § 17 zákona o odpadech též obec.

Dle § 2 odst. 3 zákona o odpadech se tento zákon nevztahuje na nakládání s nekontaminovanou zemínou a jiným přírodním materiálem vytěženým během stavební činnosti, pokud je zajištěno, že materiál bude použit ve svém přirozeném stavu pro účely stavby na místě, na kterém byl vytěžen.

Dle § 12 odst. 4 zákona o odpadech je každý povinen zjistit, zda osoba, které předává odpady, je k jejich převzetí podle tohoto zákona oprávněna. V případě, že se tato osoba oprávněním neprokáže, nesmí jí být odpad předán.

Doklady o předání vzniklých odpadů oprávněné osobě budou uchovány pro budoucí kontrolu.

MĚSTSKÝ ÚŘAD
VYSOKÉ MÝTO -8-
odbor životního prostředí



Ing. Veronika Richtrová
vedoucí odboru životního prostředí

Na vědomí:

Městský úřad Vysoké Mýto, odbor dopravních a správních agend

Městský úřad Vysoké Mýto, odbor životního prostředí
B. Smetany 92, Vysoké Mýto-Město, 566 01 Vysoké Mýto

Spisová značka: MUV/030854/2020/02
Naše číslo jednací: MUV/030854/2020
Spis. znak: 201.1
Skart. znak/ lhůta: A/15
Vyřizuje: Jana Janecká
Telefon: 465 466 164
Datum: 17. června 2020

Počet listů: 2 Počet příloh: Počet listů příloh:

Souhlas k odnětí půdy ze zemědělského půdního fondu

Městský úřad Vysoké Mýto, odbor životního prostředí, jako orgán ochrany zemědělského půdního fondu věcně příslušný dle § 15 písm. j) zákona č. 334/1992 Sb., o ochraně zemědělského půdního fondu, ve znění pozdějších předpisů (dále jen zákona) a jako místně příslušný orgán dle § 11 zákona č. 500/2004 Sb., správní řád ve znění pozdějších předpisů (dále jen správní řád) obdržel žádost Správy a údržby silnic Pardubického kraje, IČ 00085031, Doubravice 98, 533 53 Pardubice, které zastupuje na základě plné moci ze dne 14. 11. 2018 Ing. Radim Doleček, IČ 866 75 800, Švermova 740, 552 03 Česká Skalice a vydává podle § 9 odst. 8 zákona v souladu s § 149 odst. 1 správního řádu

s o u h l a s

k trvalému odnětí půdy ze zemědělského půdního fondu ve prospěch „Rekonstrukce mostu ev.č. 31610-3 Koldín“ na uvedených částech pozemků, k.ú. Choceň a k.ú. Skořenice

k.ú. Choceň

| pozemek p.č. | kultura | BPEJ | třída ochr. | odnímaná část |
|-----------------|-----------|-------|----------------|------------------|
| 2930/15 | Orná půda | 56811 | V. | 0,0010 ha |
| celkem | | | | 0,0010 ha |

k.ú. Skořenice

| pozemek p.č. | kultura | BPEJ | třída ochr. | odnímaná část |
|-----------------|-----------|-------|----------------|------------------|
| 555/1 | Orná půda | 51110 | I. | 0,0007 ha |
| celkem | | | | 0,0007 ha |

Podmínky souhlasu:

- a) před zahájením prací bude provedena skryvka svrchní kulturní vrstvy zeminy z pozemků p. č. 2930/15 k.ú. Choceň a p.č. 555/1 k.ú. Skořenice o mocnosti 0,20 cm v celkovém

množství cca 3,4 m³ (k.ú. Choceň v množství 2 m²; k.ú. Skořenice v množství 1,4 m²) Sejmutá kulturní vrstva bude použita po ukončení stavby na nezastavěných částech dotčených pozemků. Žadatel, v jehož zájmu je vydán souhlas k odnětí půdy ze ZPF, vede o činnostech souvisejících se skrývkou, přemístěním, rozprostřením či jiným využitím, uložením, ochranou a ošetřováním skrývaných kulturních vrstev půdy protokol (pracovní deník), v němž se uvádějí všechny skutečnosti rozhodné pro posouzení správnosti, úplnosti a účelnosti využívání skrývaných zemin;

- b) žadatel zajistí vytyčení hranic zájmového území a jejich nepřekročení a to ve výměře odnímaných ploch;
- c) pro odnímané části pozemků ze zemědělského půdního fondu se podle § 11a odst. 1 písm. b) zákona ve prospěch stavby silnic a místních komunikací, včetně jejich součástí, odvody nestanoví.

O d ů v o d n ě n í

Městský úřad Vysoké Mýto, odbor životního prostředí, obdržel dne 25. 05. 2020 žádost Správy a údržby Pardubického kraje, která je zastoupena společností Ing. Radima Dolečka o souhlas k trvalému odnětí půdy ze zemědělského půdního fondu ve prospěch stavby rekonstrukce mostu ev.č. 31610-3 Koldín, která spočívá v rekonstrukci mostu na komunikaci III/31610. Rekonstrukcí mostu dojde k trvalému záboru orné půdy a to o velikosti odnímané plochy 10 m² k.ú. Choceň a 7 m² k.ú. Skořenice. Odnímané pozemky v katastrálním území Choceň a Skořenice jsou dle katastru nemovitostí ve vlastnictví soukromých osob. Pozemek p.č. 2930/15 k.ú. Choceň je dle výpisu katastru nemovitostí ve vlastnictví Ing. Evy Šafářové, Jaroslav Šedy a Ing. Vladimíra Hráského; p.č. 555/1 k.ú. Skořenice ve vlastnictví Ladislava Mišáka. Přílohou žádosti jsou „souhlasy k umístění a provedení stavebního záměru“ podepsané majiteli výše uvedených pozemků.

Odnímané části pozemků jsou dle zásad plošné ochrany zemědělského půdního fondu zařazeny do I. třídy ochrany (k.ú. Skořenice) a V. třídy ochrany (k.ú. Choceň). Dle závazného stanoviska vydaného Městským úřadem Vysoké Mýto, orgánem územního plánování č.j. MUVM/24713/2/2019/OSÚ ze dne 15. 07. 2019 je rekonstrukce mostu v souladu s územním plánem obce Skořenic a města Chocně. Protože je odnímaná plocha obsažena v ÚPD a odnímá se jen nejnutnější část pro rekonstrukci, lze ji dle § 4 odst. 3) a 4) zákona vyjmout ze zemědělského půdního fondu, přestože náleží do I. třídy ochrany (k.ú. Skořenice).

V rámci přípravy stavby byl proveden pedologický průzkum pozemku se zjištěním průměrné kulturní svrchní vrstvy o mocnosti 0,20 m. Předběžnou bilancí bylo stanoveno, že z ploch 17 m² se sejme cca 3,4 m² svrchní kulturní vrstvy zeminy.

Skryté vrstvy zemin budou uloženy a ošetřovány tak, aby nedocházelo k jejímu znehodnocování stavební činností, erozí, zaplevelováním a odcizováním. Skrytá vrstva zeminy z pozemku p. č 555/1 k.ú. Skořenice a z p.č. 2930/15 k.ú. Choceň bude využita po realizaci stavby a zpět rozprostřena na nezastavěných částech dotčených pozemků.

Orgán ochrany zemědělského půdního fondu jako další podmínku závazného stanoviska, kterým souhlasí s rekonstrukcí mostu na silnici III/31610 mezi obcemi Koldín a Choceň, nestanovil dle § 11a zákona za trvalé odnětí půdy ze zemědělského půdního fondu odvody pro stavby silnic a místních komunikací.

P o u č e n í

Souhlas k odnětí půdy ze zemědělského půdního fondu vydaný pro záměr vyžadující povolení podle zvláštních právních předpisů je závaznou součástí rozhodnutí, která budou ve věci vydána podle zvláštních předpisů. Žadatel je povinen plnit podmínky v něm stanovené ode dne,

kdy tato rozhodnutí nabyla právní moci, popřípadě ve lhůtách v nich určených. Platnost vydaného souhlasu je totožná s platností těchto rozhodnutí a prodlužuje se současně s prodloužením jejich platnosti podle zvláštních předpisů.

Souhlas s odnětím zemědělské půdy ze zemědělského půdního fondu pozbývá platnosti uplynutím 3 let ode dne jeho oznámení žadateli, nestal-li se podkladem pro řízení podle zvláštních právních předpisů (§ 10 odst. 3 zákona).

Podle § 21 odst. 3 zákona stanovisko vydané podle tohoto zákona jako podklad pro rozhodnutí nebo jiné úkony podle stavebního zákona je závazným stanoviskem podle správního řádu a není samostatným rozhodnutím ve správním řízení.

Žadatel o vyjmutí půdy ze zemědělského půdního fondu může své námitky, návrhy a připomínky uplatnit v rámci vedeného správního řízení.

V případě nesplnění podmínek souhlasu k odnětí půdy ze zemědělského půdního fondu může být s žadatelem zahájeno správní řízení o přestupku právnických a podnikajících fyzických osob podle § 20a zákona.

Podkladem pro zápis změny druhu pozemku v katastru nemovitostí je pravomocné rozhodnutí vydané podle zvláštních předpisů a ohlášení vlastníka.

Ing. Veronika Richtrová
vedoucí odboru životního prostředí

obdrží:

Ing. Radim Doleček, Švermova 740, 552 03 Česká Skalice
obec Skořenice, Skořenice 23, 565 01 Choceň
město Choceň, Jungmannova 301, 565 01 Choceň
Ing. Eva Šafářová, Zámorsk 48, 565 43 Zámorsk
Jaroslav Šeda, Tůmova 638, 517 41 Kostelec nad Orlicí
Ing. Vladimír Šeda, Hráského 1933, 256 01 Benešov
Ladislav Mišák, Skořenice 74, 565 01 Choceň

Na vědomí:

Městský úřad Vysoké Mýto, odbor dopravních a správních agend

Doručenka datové zprávy

Předmět: Souhlas s odnětím
ID zprávy: 799266333
Typ zprávy: Veřejná datová zpráva
Stav zprávy: Doručená
Datum a čas doručení: 1.7.2020 v 09:49:31

Odesílatel: Město Vysoké Mýto, B. Smetany 92, 56601 Vysoké Mýto, CZ
ID schránky: 47jbpb
Typ schránky: Orgán veřejné moci
Odesílající osoba: Oprávněná osoba

Adresát: Radim Doleček - Ing. Radim Doleček, Švermova 740, 55203 Česká Skalice, CZ
ID schránky: g7dhpsa
Typ schránky: Podnikající fyzická osoba

Zmocnění: Nežadáno
Naše čís. jednací: MUVM/030854/2020
Naše spisová zn.: MUVM/030854/2020/02
Vaše čís. jednací: Nežadáno
Vaše spisová zn.: Nežadáno
K rukám: Nežadáno
Do vlastních rukou: Ne
Zakázáno doručení fikcí: Ne

Události zprávy:

30.6.2020 v 15:06:34 EV0: Datová zpráva byla podána.
30.6.2020 v 15:06:35 EV5: Datová zpráva byla dodána do datové schránky příjemce. Je-li příjemcem datové zprávy orgán veřejné moci vystupující v postavení orgánu veřejné moci, byla datová zpráva tímto okamžikem doručena.
1.7.2020 v 09:49:31 EV11: Přihlásila se oprávněná osoba ve smyslu § 8, odst. 1 až 4 zákona č. 300/2008 Sb., v platném znění. Datová zpráva je nyní doručena. Případné dřívější datum doručení fikcí nebo doručení dodáním do schránky orgánu veřejné moci není dotčeno.

Městský úřad Vysoké Mýto
Odbor stavebního úřadu a územního plánování, úřad územního plánování,
B. Smetany 92, Vysoké Mýto-Město, PSČ 566 01

Naše číslo jednací: MUVM/24713/2/2019/OSÚ
Spisová značka: MUVM/24713/2019/OSÚ
Vyřizuje: Marcela Kubešová
Telefon: 723 506 473
E-mail: marcela.kubesova@gmail.com
Datum: 15. 7. 2019

INGPRO servis
Ing. Radim Doleček
Švermova 740
552 03 Česká Skalice

ZÁVAZNÉ STANOVISKO
orgánu územního plánování

Městský úřad Vysoké Mýto jako orgán územního plánování příslušný podle § 6 odst. 1 písm. e) zákona č. 183/2006 Sb., o územním plánování a stavebním řádu (stavební zákon), ve znění zákona č. 225/2017 Sb., dále jen („stavební zákon“), přezkoumal podle § 96b odst. 3 stavebního zákona z hlediska souladu s politikou územního rozvoje, s územně plánovací dokumentací a z hlediska uplatňování cílů a úkolů územního plánování záměr:

„Rekonstrukce mostu ev. č. 31610-3 Koldín“

Záměr je přípustný za následující podmínky:

záměr bude proveden v souladu s níže uvedenou dokumentací.

Platnost závazného stanoviska je 2 roky ode dne vydání.

Odůvodnění

Záměr byl předložen orgánu územního plánování k vydání závazného stanoviska firmou Ingpro servis, Ing. Radim Doleček, Švermova 740, 552 03 Česká Skalice dne 8. 7. 2019. Stanovisko se vydává pro povolení stavby speciálním stavebním úřadem, jestliže se nevzdává územní rozhodnutí ani územní souhlas (§ 15 odst. 2 stavebního zákona).

Podklady pro vydání závazného stanoviska:

Projektová dokumentace „Rekonstrukce mostu ev. č. 31610-3 Koldín“ zpracovaná firmou Projektování dopravních staveb CZ s.r.o., Haškova 1714/3, 500 02 Hradec Králové, zodpovědný projektant Ing. Ivan Šír, ČKAIT 0600809 pro investora stavby Správu a údržbu silnic Pardubického kraje, Doubravice 98, 533 53 Pardubice, IČ 00085031. Datum zpracování projektu 7/2019. Číslo zakázky 01021.

Politika územního rozvoje České republiky, ve znění aktualizace č. 1 schválena 15.04.2015 usnesením vlády ČR č. 276.

Zásady územního rozvoje Pardubického kraje ve znění aktualizace č. 2, s účinností od 5.7.2019.

Územní plán Choceň (dále jen ÚP) vydaný dne 25.6.2008 s účinností od 14.7.2008, Změna č.1 ÚP byla vydaná 2.3.2011 s účinností 19.3.2011 a Změna č.2 vydaná 27.4.2016 s účinností od 13.5.2016.

Dne 29.2.2012 byl Zastupitelstvem obce Skořenice vydán Územní plán Skořenice. Platnost nabytí účinnosti je od 20.3.2012.

Orgán územního plánování přezkoumal záměr podle § 96b odst. 3 stavebního zákona, zda je přípustný z hlediska souladu s politikou územního rozvoje a územně plánovací dokumentací a z hlediska uplatňování cílů a úkolů územního plánování, či nikoliv.

Platná Politika územního rozvoje České republiky ani Zásady územního rozvoje Pardubického kraje záměr neřeší.

Projektová dokumentace „Rekonstrukce mostu ev. č. 31610-3 Koldín“. Záměrem stavby je úprava stávajícího nevyhovujícího stavebně-technického stavu mostu ev.č. 31610-3 a stavební úprava komunikace v předpolích mostu.

Pozemkové parcely p.č. 2936 a p.č. 2935 k.ú. Choceň jsou v Územním plánu Choceň v nezastavěném území v plochách s funkčním využitím „*Plochy dopravní infrastruktury silniční – DS*“, p.č. 2934 „*Plochy zeleně – zeleň přírodního charakteru – ZP*“, p.č. 2930/15 „*Plochy zemědělské – NZ*“ ve všech těchto plochách je přípustné využití technická infrastruktura dopravní. Na těchto pozemcích je vymezen lokální biokoridor MK 4. Vzhledem k tomu, že se nejedná o novostavbu, ale pouze rekonstrukci stávajícího mostu nebude do biokoridoru zásadně zasahováno.

Záměr je v souladu s Územním plánem Choceň.

Pozemkové parcely p.č. 825/11 a p.č. 551/6 k.ú. Skořenice jsou v Územním plánu Skořenice v nezastavěném území v plochách s funkčním využitím „*Plochy přírodní – NP*“ p.č. 555/1 „*Plochy zemědělské – NZ*“ ve všech těchto plochách je přípustné využití technická infrastruktura dopravní. Na těchto pozemcích je vymezen lokální biokoridor LBK 3. Vzhledem k tomu, že se nejedná o novostavbu, ale pouze rekonstrukci stávajícího mostu nebude do biokoridoru zásadně zasahováno.

Záměr je v souladu s Územním plánem Skořenice.

Záměr byl posuzován z hlediska souladu s cíli a úkoly územního plánování (§ 18 a § 19 stavebního zákona).

Orgán územního plánování zkoumal ochranu a rozvoj přírodních, kulturních a civilizačních hodnot území, včetně urbanistického, architektonického a archeologického dědictví dle odst. (4) § 18 stavebního zákona, přitom konstatoval, že záměr nenarušuje ochranu a rozvoj sledovaných hodnot. Bylo zjištěno, že záměr je v souladu s §18 stavebního zákona.

Z hlediska urbanistických, architektonických a estetických požadavků na prostorové uspořádání území se jeví záměr z pohledu § 19 odst. 1 písm. d) stavebního zákona jako vhodné, nenarušující stávající poměry.

V souladu s § 19 odst. 1 písm. e) stavebního zákona vycházel orgán územního plánování z detailního vyhodnocení charakteru zástavby v území, přitom dospěl k závěru, že záměrem nebude tento charakter území zásadně narušen.

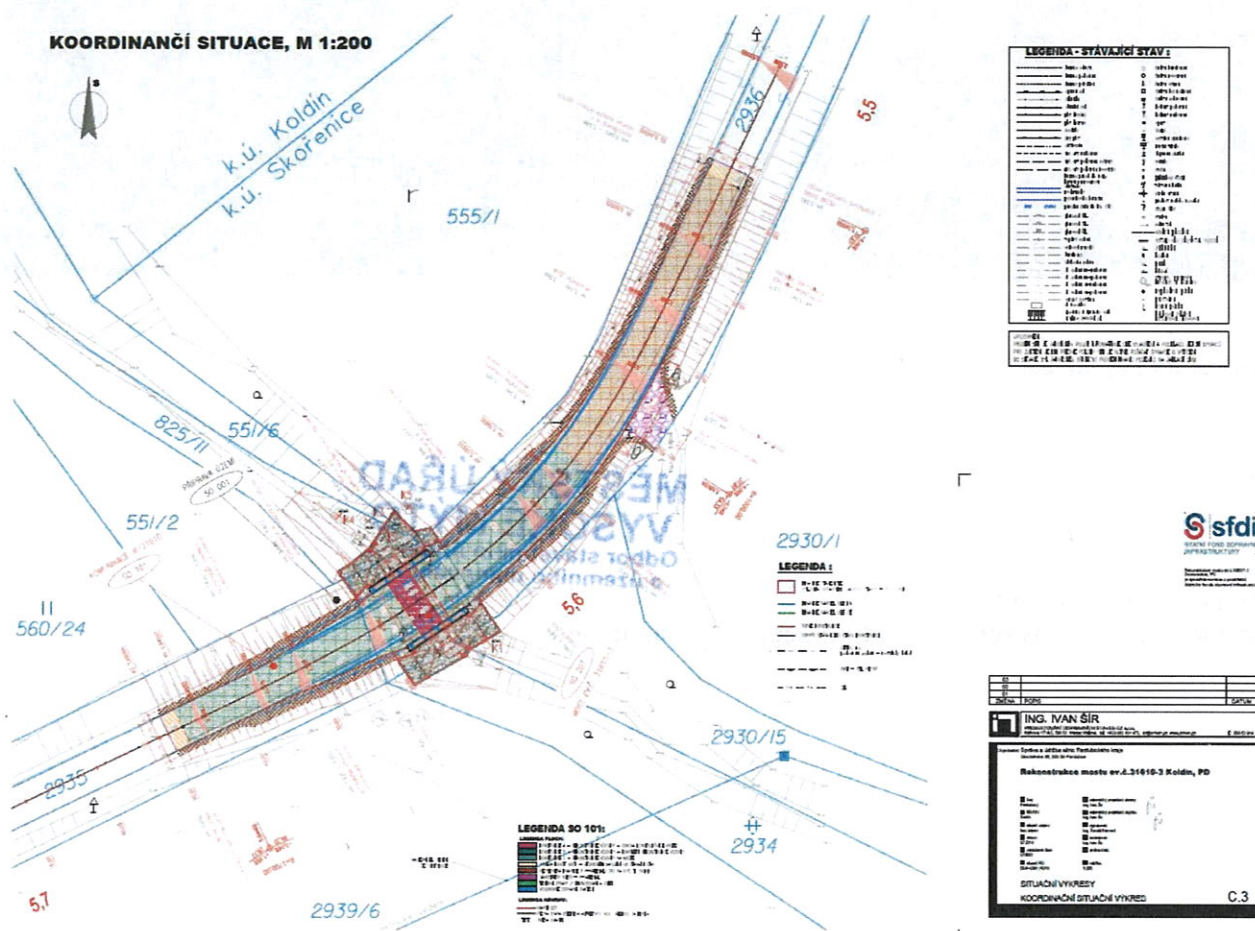
Při posuzování záměru z hledisek uvedených v § 96b odst. 6 stavebního zákona Odbor stavebního úřadu a územního plánování Městského úřadu Vysoké Mýto jako orgán územního plánování zjistil, že nejsou porušeny dalších právních předpisy. Platnost závazného stanoviska lze prodloužit, pokud se nezměnily podmínky v území.

Závazné stanovisko nepozbývá platnosti:

- a) bylo-li na základě žádosti podané v době jeho platnosti vydáno územní rozhodnutí, společné povolení nebo jiné obdobné rozhodnutí podle jiného zákona a toto rozhodnutí nabylo právní moci,
- b) byla-li na základě návrhu veřejnoprávní smlouvy nahrazující územní rozhodnutí nebo společné povolení podaného v době jeho platnosti uzavřena veřejnoprávní smlouva a tato veřejnoprávní smlouva nabyla účinnosti, nebo

Přitom bylo zjištěno, že předložený záměr je v souladu s § 19 odst. 1 písm. d) a e) stavebního zákona.

Situace z projektové dokumentace:



Ortofoto mapa k.ú. Choceň p.č. 2936



„otisk úředního razítka“


**MĚSTSKÝ ÚŘAD
VYSOKÉ MYTO**
Odbor stavebního úřadu
a územního plánování - 10 -

Ing. Luboš Karmín, v.r.
vedoucí odboru stavebního úřadu a územního plánování

Váš dopis značka: IČ/49/23.4.1/2018/Do
Ze dne: 04.07.2019
Spisová značka: MUV/24717/2019/02
Naše číslo jednací: MUV/28924/2019
Spis. znak: 277.7
Skart. znak/lhůta: S/5
Vyřizuje: Jaromír Holub, DiS.
Telefon: 465 466 246
Datum: 09.08.2019

Ing. Radim Doleček, IČ 866 75 800
Švermova 740
552 03 Česká Skalice

Počet listů:1 Počet příloh:0 Počet listů příloh:0

Vyjádření k dokumentaci ve stupni DUR+DSP pro stavbu „Rekonstrukce mostu ev. č. 31610-3 Koldín, PD“

Městský úřad Vysoké Mýto, odbor dopravních a správních agend, (dále jen "odbor dopravy") který podle § 40 odst. 1, 4 písm. a) zák. č. 13/1997 Sb., o pozemních komunikacích, ve znění pozdějších předpisů (dále jen „zák. o PK“) vykonává působnost silničního správního úřadu ve věcech silnic II. a III. třídy a veřejně přístupných účelových komunikací a působnost speciálního stavebního úřadu ve věcech silnic II. a III. třídy, místních komunikací a veřejně přístupných účelových komunikací ve správním obvodu obecního úřadu obce s rozšířenou působností, **obdržel dne 04.07.2019 Vaši žádost** o vyjádření či stanovisko k projektové dokumentaci stavby „Rekonstrukce mostu ev.č. 31610-3 Koldín, PD“ ve stupni DUR/DSP.

Přílohou žádosti je část dokumentace pro DUR/DSP s názvem „Rekonstrukce mostu ev.č. 31610-3 Koldín, PD“, zak. č. 018021, s datem 07 2019, zpracovaná společností Ing. Ivan Šír, projektování dopravních staveb CZ s.r.o., obsahující průvodní zprávu, souhrnnou technickou zprávu, situační výkres širších vztahů, koordinační situační výkres, vzorové příčné řezy, nový stav – řezy, situace objízdné trasy.

Odbor dopravy v dané věci uvádí následující.

Předložená dokumentace stavebního záměru je zpracována pro společné územní a stavební řízení, k jehož vedení je pro předmětnou stavbu příslušným speciálním stavebním úřadem odbor dopravy. K žádosti o společné územní a stavební řízení s obsahem podle § 7a vyhlášky č. 503/2006 Sb. o podrobnější úpravě územního rozhodování, územního opatření a stavebního řádu, v platném znění, budou připojeny přílohy uvedené v ustanovení § 94l odst. 2 stavebního zákona včetně kompletní dokumentace dle přílohy č. 11 vyhlášky č. 499/2006 Sb. o dokumentaci staveb.

V průvodní zprávě bude správně uveden stupeň PD, nikoliv tedy DSP+PDPS.

Dokumentace pro společné územní a stavební řízení musí splňovat obecné technické požadavky na komunikaci dle páté části vyhlášky č. 104/1997 Sb., kterou se provádí zákon o pozemních komunikacích, ve znění pozdějších předpisů včetně příslušných ČSN.

Dokumentace pro společné povolení musí být zpracována oprávněnými osobami dle zákona č. 360/1992 o výkonu povolání autorizovaných architektů a o výkonu povolání autorizovaných inženýrů a techniků činných ve výstavbě.

V dostatečném časovém předstihu doporučeno 1 měsíc před realizací stavby musí být zhotovitelem stavebních prací zažádáno u odboru dopravy o povolení uzavírky s náležitostmi žádosti dle § 39 vyhlášky č. 104/1997 Sb., kterou se provádí zákon o pozemních komunikacích.

Dále musí být v dostatečném časovém předstihu před realizací stavby zhotovitelem zažádáno o přechodnou úprav provozu a to včetně doložení odsouhlaseného návrhu přechodné úpravy a vyjádření PČR.

V případě, že je předmětná stavba navržena v souladu s platnými právními předpisy a souvisejícími normami, nemá odbor dopravy k navržené stavbě žádné připomínky.

MĚSTSKÝ ÚŘAD
VYSOKÉ MÝTO

Bc. Kristýna Šťastná
vedoucí odboru dopravních a správních agend

M.Š. 93

**Městský úřad Vysoké Mýto,
odbor stavebního úřadu a územního plánování, památkové péče**

VÁŠ DOPIS Č.J.: IČ/49/23.5.1/2018/Do

ZE DNE: 04.07.2019

NAŠE SPIS. ZN.: MUVM/24715/2019/03/OSÚ

NAŠE Č.J.: MUVM/25108/2019/OSÚ-SoJ

SPIS.ZNAK: 411.1.

VYŘIZUJE: Jana Sommrova

TEL.: 465 466 169

E-MAIL: jana.sommrova@vysoke-myto.cz

DATUM: 10. 07. 2019

Pan

Ing. Radim Doleček

Švermova 740

552 03 Česká Skalice

Vyjádření

Městský úřad Vysoké Mýto, odbor stavebního úřadu a územního plánování, památková péče obdrželo dne 20.06.2019 **žádost o vyjádření k vydání územního a stavebního povolení, podle § 29 odst. 2 písm. b) zákona č. 20/1987 Sb.,**

Akce: Rekonstrukce mostu ev.č. 30527-1 Koldín

Investor: Správa a údržba silnic Pardubického kraje, IČO 00085031, Doubravice 98, 533 53 Pardubice

Projektant: Ing. Radim Doleček, IČO 86675800, Švermova 740, 552 03 Česká Skalice


Městský úřad Vysoké Mýto, odbor stavebního úřadu a územního plánování, památková péče nemá připomínky k výše uvedené stavbě a souhlasí s vydáním územního souhlasu na tuto akci.

Zároveň upozorňujeme, že na územích s archeologickými nálezy je zákonnou povinností stavebníka již na počátku přípravy stavby dodržet oznamovací povinnost své plánované stavební činnosti, dle § 22, odst. 2 zákona č. 20/1987 Sb., o státní památkové péči, v platném znění a zaslat „Oznámení stavebního nebo jiného záměru“ (formulář: <http://www.arup.cas.cz/?p=8097>) na adresu: Archeologický ústav AV ČR, Oznámení, Letenská 4, 118 01 Praha 1 či elektronicky na adresu: oznameni@arup.cas.cz. Toto oznámení bude vyvěšeno na stránkách archeologického ústavu a následně vybráno příslušnou organizací s archeologickým oprávněním, která by měla stavebníka kontaktovat a informovat o uskutečnění záchranného archeologického výzkumu.

Dále upozorňujeme dle § 23 zákona č. 20/1987 Sb., že v případě jakéhokoliv zjištění nálezu archeologické povahy, který nebyl učiněn při provádění archeologických výzkumů je nálezce (či osoba zodpovědná za činnost, při níž došlo k archeologickému nálezu) neprodleně oznámit jakékoliv náhodné porušení archeologických situací, stejně jako zjištění nálezu movité povahy (keramické zlomky, kov, kost, kamenný či dřevěný artefakt apod.), Národnímu

památkovému ústavu v Pardubicích, nejbližšímu muzeu, případně Archeologickému ústavu v Praze. Terénní situace i movité nálezy budou ponechány v místě bez dalších zásahů až do ohledání a provedení dokumentace odborným pracovníkem, nejméně však po dobu 5 pracovních dní po učiněném oznámení.

„otisk úředního razítka“



**MĚSTSKÝ ÚŘAD
VYSOKÉ MÝTO**
Odbor stavebního úřadu
a územního plánování • 10 •

Ing. Luboš Karmín v.r.

vedoucí odboru stavebního úřadu a územního plánování

Počet listů: 1
Přílohy: 0



Městský úřad CHOCEŇ

oddělení životního prostředí

Jungmannova 301, 565 01 CHOCEŇ

Váš dopis/značka:
Naše č.j.: MUCH/OŽP/2132/2020-2
Vyřizuje: Ing. Milada Potštejnská
referent oddělení životního prostředí
Tel.: 465 461 942, 739 385 099
E-mail: milada.potstejska@chocen-mesto.cz
Datum: 23.6.2020

Počet listů dok.: 1
Počet příloh: 0
Počet listů příloh: 0
Spisový znak: 246.6
Skartační znak/lhůta: V/5

Závazné stanovisko

**k zásahu do vzrostlé zeleně dle předložené PD pro územní nebo společné územní a stavební řízení na akci
„Rekonstrukce mostu ev. č. 31610-3 Koldín“**

Městský úřad v Chocni, oddělení životního prostředí, jako místně příslušný správní orgán podle § 11 odst. 1 písm. b) zákona č. 500/2004 Sb., správního řádu a věcně příslušný orgán ochrany přírody (dále OOP), dle ust. § 8 odst. 6, § 9 a § 76 odst. 1 písm. a) zákona č. 114/1992 Sb., o ochraně přírody a krajiny, v platném znění (dále jen zákon), v souladu s § 149 odst. 1 správního řádu, vydává

S O U H L A S

s činností a se zásahem do vzrostlé zeleně pro akci „Rekonstrukce mostu ev. č. 31610-3 Koldín“. Akce spočívá v úpravě stávajícího nevyhovujícího stavebně – technického stavu mostu. Tento souhlas se vydává za podmínky, že:

1. Kácení jasanu na p.p.č. 2930/15 v k.ú. Choceň bude provedeno v období od 15.8.2020 do 31.3.2021 nebo potom v dalším mimohnízdním období, tedy od 1.10.2021 do 231.3.2022, přednostně v podzimním období z důvodu možného výskytu aktivních zimovišť drobného ptactva.
2. Ke kompenzaci ekologické újmy vzniklé pokácením dřeviny se podle ust. §9, odst. 1 „zákonu“ ukládá provedení náhradní výsadby, která bude realizovaná do kolaudace stavby. Navržená náhradní výsadba dle předložené žádosti je OOP akceptovaná. Bude vysazen min. 1 ks jasanu na pozemek, kde se strom odstraňuje, tedy na p.p.č. 2930/15 v k.ú. Choceň. Strom při výsadbě bude mít vel. obvodu kmínku min. 8 cm, měřeného ve výšce 1 m od kořenového krčku. Strom bude ihned po výsadbě řádně zalitý min. 60 l vody. Strom bude ukotvený na jeden dřevěný kůl nebo dřevěnou trojnožkou, kolem kmínku bude instalovaná plastová chránička proti okusu zvířeti, korní spále od slunce a také jako ochrana před poškozením při sečení. Kolem stromu bude dostatečná závlahová mísa z kůry nebo dřevěných štěpků. Pod bal bude taktéž při výsadbě přidáně pomalu rozpustné hnojivo v počtu 5 ks, např. Silvamix. Provedení výsadby bude OOP oznámeno, stačí e-mailem.

3. OOP v souladu se zákonem taktéž ukládá provedení následné pěti leté péče o vysazenou dřevinu. Tato péče bude spočívat zejména v zajištění dostatečné záливky, odplevelení místa bezprostředně kolem dřeviny a kontrole funkčnosti kotvení a chráničky. OOP taktéž upozorňuje, že před zimou nebo v průběhu mimo vegetačního období, kdy je poměrně sucho, je nutné strom taktéž řádně prolít vodou.
4. Toto závazné stanovisko platí 2 roky od data vydání.

O d ů v o d n ě n í


Městský úřad Chocẽ, oddělení životního prostředí, obdržel dne 12.6.2020 od žadatele Ing. Radim Doleček, Švermova 740, 552 03 Česká Skalice, IČ: 866 75 800 žádost o závazné stanovisko k zásahu do zeleně z důvodu plánované realizace stavby „Rekonstrukce mostu ev. č. 31610-3 Koldín“. V žádosti o závazné stanovisko byl přiložený i souhlas vlastníků pozemku, na kterých strom roste, a souhlasné závazné stanovisko k zásahu do VKP Teplický potok, které vydal MěÚ Vysoké Mýto, odbor životního prostředí. Strom je součástí břehového porostu. Investorem akce je vlastník komunikace Pardubický kraj v zast. Správa a údržba silnic Pardubického kraje (dále SÚS Pk), zastoupená na základě plné moci projekční kanceláří Ing. Ivan Šír (IČ 259 62 914) a dále udělené plné moci za souhlasu SÚS Pk Ing. Radim Doleček (IČ 866 75 800).

Bylo provedeno šetření na místě 22.6.2020.

OOP důsledně zvážil význam stavby z hlediska bezpečnosti provozu na pozemní komunikaci a navržené kácení dřeviny z důvodu rekonstrukce mostku povolil. OOP stanovil přiměřenou náhradní výsadbu za pokácený strom a následnou péči o nově vysazenou dřevinu. Navržený strom ke kácení je dřevina se střední funkční hodnotou, bez hnízdních dutin, středního estetického významu a malého rozměru. Dřevina je opadavá, pravidelně zavětvená zdola, s mírně asymetrickou korunou a spíše nižší listovou plochou. Ekologická újma vzniklá pokácením stromu bude na nižší hodnotě, neboť poměrně blízko jsou další menší listnaté stromy. Za dodržení předepsaných podmínek uvedených v závazném stanovisku bude možné záměr realizovat.

Orgán ochrany přírody je dotčeným správním orgánem příslušným k vydání závazného stanoviska dle ust. § 8 odst. 6 zákona, které se vydává jako podklad k navazujícím řízením a které není samostatným rozhodnutím ve správním řízení. Námitky, návrhy a připomínky mohou účastníci řízení uplatnit v rámci příslušného správního řízení.

MĚSTSKÝ ÚŘAD
oddělení životního prostředí
CHOCĚN


Ing. Milada Potštejnská
oddělení životního prostředí

Rozdělovník:

Ing. Radim Doleček, Švermova 740, 552 03 Česká Skalice, IČ: 866 75 800, DS: g7dhpsa

Doručenka datové zprávy

Předmět: Závazné stanovisko na kácení - Rekonstrukce mostu ev.č.31610-3 Koldín
ID zprávy: 798327639
Typ zprávy: Veřejná datová zpráva
Stav zprávy: Doručená
Datum a čas doručení: 29.6.2020 v 13:37:40

Odesílatel: Město Choceň, Jungmannova 301, 56501 Choceň, CZ
ID schránky: 2bpbz3p
Typ schránky: Orgán veřejné moci
Odesílající osoba: Administrátor

Adresát: Radim Doleček - Ing. Radim Doleček, Švermova 740, 55203 Česká Skalice, CZ
ID schránky: g7dhpsa
Typ schránky: Podnikající fyzická osoba

Zmocnění: Nežadáno
Naše čís. jednací: MUCH/Ožp/2132/2020-3
Naše spisová zn.: MUCH/Ožp/2132/2020
Vaše čís. jednací: Nežadáno
Vaše spisová zn.: Nežadáno
K rukám: Nežadáno
Do vlastních rukou: Ne
Zakázáno doručení fikcí: Ne

Události zprávy:

26.6.2020 v 14:36:46 EV0: Datová zpráva byla podána.
26.6.2020 v 14:36:47 EV5: Datová zpráva byla dodána do datové schránky příjemce. Je-li příjemcem datové zprávy orgán veřejné moci vystupující v postavení orgánu veřejné moci, byla datová zpráva tímto okamžikem doručena.
29.6.2020 v 13:37:40 EV11: Přihlásila se oprávněná osoba ve smyslu § 8, odst. 1 až 4 zákona č. 300/2008 Sb., v platném znění. Datová zpráva je nyní doručena. Případné dřívější datum doručení fikcí nebo doručení dodáním do schránky orgánu veřejné moci není dotčeno.



Obecní úřad Skořenice

Skořenice 23, 565 01 Choceň

IČ: 00279498

Ing. Radim Doleček
Švermova 740
552 03 Česká Skalice

Ve Skořenicích 15.7.2020, **DATOVÁ ZPRÁVA**

R o z h o d n u t í

Obecní úřad Skořenice podle § 8 odst. 6 zákona č. 114/1992 Sb. o ochraně přírody a krajiny a vyhlášky Ministerstva životního prostředí České republiky č. 395/1992 Sb. v platném znění

v y d á v á p o v o l e n í

k odstranění 3 ks jasanů (na pozemkové parcele č. 825/11 v katastrálním území Skořenice, obvody kmenů 80 cm, 30 cm, 20 cm) a 1 ks dubu (na pozemkové parcele č. 555/1 v katastrálním území Skořenice, obvod kmene 50 cm) u mostu ev. č. 31610-3 v obci Skořenice, na základě žádosti podané dne 16.6.2020.

Odstranění bude provedeno mimo období vegetačního, dle reálného termínu zahájení stavby. Následně bude žadatelem proveden úklid přilehlých pozemků. Nesmí dojít k ohrožení ani k poškození sousedních nemovitostí. Náhradní výsadba se nařizuje - druhy a počty nově vysazených stromů budou totožné s druhem a počtem kácených.

Povolení se vydává jako podklad pro společné územní a stavební řízení v rámci stavby „Rekonstrukce mostu ev. č. 31610- Koldín, PD“.

O d ů v o d n ě n í

Od odůvodnění se podle § 68 odst. 4 zákona č. 500/2004 Sb. upouští, jelikož se žadateli vyhovuje v plném rozsahu.

P o u č e n í o o d v o l á n í

Proti tomuto rozhodnutí je možno podat odvolání ke Krajskému úřadu Pardubického kraje, odboru životního prostředí a zemědělství do 15 dnů od jeho doručení a to prostřednictvím Obecního úřadu ve Skořenicích.

Bc. Eva Frnková
starostka obce
tel. 731 220 096

Doručenka datové zprávy

Předmět: RE:Žádost o stanovisko kácení - Rekonstrukce mostu ev.č.31610-3 Koldín
ID zprávy: 804144947
Typ zprávy: Veřejná datová zpráva
Stav zprávy: Doručená
Datum a čas doručení: 17.7.2020 v 08:23:22

Odesílatel: Obec Skořenice, Skořenice 23, 56501 Skořenice, CZ
ID schránky: w3fa3s4
Typ schránky: Orgán veřejné moci
Odesílající osoba: Pověřená osoba

Adresát: Radim Doleček - Ing. Radim Doleček, Švermova 740, 55203 Česká Skalice, CZ
ID schránky: g7dhpsa
Typ schránky: Podnikající fyzická osoba

Zmocnění: Nezařadeno
Naše čís. jednací: Nezařadeno
Naše spisová zn.: Nezařadeno
Vaše čís. jednací: Nezařadeno
Vaše spisová zn.: Nezařadeno
K rukám: Nezařadeno
Do vlastních rukou: Ne
Zakázáno doručení fikcí: Ne

Události zprávy:

16.7.2020 v 12:58:16 EV0: Datová zpráva byla podána.
16.7.2020 v 12:58:16 EV5: Datová zpráva byla dodána do datové schránky příjemce. Je-li příjemcem datové zprávy orgán veřejné moci vystupující v postavení orgánu veřejné moci, byla datová zpráva tímto okamžikem doručena.
17.7.2020 v 08:23:22 EV11: Přihlásila se oprávněná osoba ve smyslu § 8, odst. 1 až 4 zákona č. 300/2008 Sb., v platném znění. Datová zpráva je nyní doručena. Případné dřívější datum doručení fikcí nebo doručení dodáním do schránky orgánu veřejné moci není dotčeno.



Pomáhat a chránit

KRAJSKÉ ŘEDITELSTVÍ POLICIE PARDUBICKÉHO KRAJE

Územní odbor Ústí nad Orlicí
Dopravní inspektorát

Č. j. KRPE-38669-1/ČJ-2020-171106

Ústí nad Orlicí 5. června 2020

Počet stran: 2

INGPROservis
Ing. Radim Doleček
Švermova 740
Česká Skalice**Rekonstrukce mostu ev. č. 31610-3 Koldín - stanovisko**

Na Krajské ředitelství policie Pardubického kraje, Územní odbor Ústí nad Orlicí, Dopravní inspektorát byla dne 28.5.2020 doručena Vaše žádost o stanovisko. Dopravní inspektorát Policie ČR Ústí nad Orlicí jako orgán státní správy ve věcech bezpečnosti a plynulosti silničního provozu na pozemních komunikacích ve smyslu ust. § 2 zákona č. 273/2008 Sb., o Policii České republiky, ve znění pozdějších předpisů, ve smyslu § 1 zákona č. 12/1997 Sb., o bezpečnosti a plynulosti silničního provozu, s odkazem na ust. § 124 odst. 1 odst. 11 písm. e) zákona č. 361/2000 Sb., o provozu na pozemních komunikacích a o změnách některých zákonů, v platném znění

S O U H L A S Í

dle § 16 odst. 2 písm. b) zákona č. 13/1997 Sb., o pozemních komunikacích s předloženou projektovou dokumentací pro územní řízení a stavební povolení na akci: „Rekonstrukce mostu ev. č. 31610-3 Koldín“, při dodržení těchto podmínek:

1) Silnice III/31610 je minimálně pojižděna kamionovou dopravou. Pokud je po provizorní komunikaci umožněna jízda autobusům a těžké zemědělské technice, je předpoklad bezkolizní průjezd i pro kamion.

2) Pokud při umístění inženýrských sítí a jiných nadzemních nebo podzemních vedení všeho druhu v silničním pozemku, na něm nebo mostních objektech dojde k užití komunikací jiným než obvyklým způsobem, nebo účelům a může-li při tom dojít k ovlivnění bezpečnosti a plynulosti silničního provozu, bude zhotovitelem předložena žádost závazného stanoviska k provádění stavebních prací dle § 25 odst. 6 písm. d) zákona č. 13/1997 Sb., o pozemních komunikacích.

3) Návrh stanovení místní nebo přechodné úpravy projedná ve smyslu ust. § 77 odst. 3 výše uvedeného zákona č. 361/2000 Sb., se zdejší součástí Policie ČR silniční správní orgán. Vždy bude k písemné žádosti předložen grafický návrh trvalého dopravního značení.

Tvardkova 1191
562 27 Ústí nad OrlicíTel.: 974 580 250
Fax:
Email: epodatelna.policie@pcr.cz
ID DS: ndihp32

4) Před instalací trvalého dopravního značení - před kolaudací - bude provedena inspekční prohlídka na místě stavby a porovnána odsouhlasená situace pro stavební povolení s aktuálním stavem po výstavbě komunikací. Inspekční prohlídky se zúčastní projektant, investor, zhotovitel, místně příslušný silniční správní orgán a zástupce DI PČR Ústí nad Orlicí. DI PČR si vyhrazuje právo návrhu případných změn odsouhlaseného trvalého dopravního značení s ohledem na aktuální dopravní situaci v místě prováděné stavby, aktuální legislativu nebo reakci na případnou změnu projektu před dokončením stavby.

Pokud budou výše uvedené podmínky splněny, lze konstatovat, že stavba bude odpovídat obecným požadavkům na bezpečnost a plynulost provozu na pozemních komunikacích.

Zpracoval:
por. Jiří Kaplan, DiS.
974580258

por. Ing. Pavel Mikulecký
komisař, vedoucí DI

Doručenka datové zprávy

Předmět: Projektová dokumentace - Koldín - rekonstrukce mostu evidenční číslo 31610-3
ID zprávy: 791859908
Typ zprávy: Veřejná datová zpráva
Stav zprávy: Doručená
Datum a čas doručení: 10.6.2020 v 10:00:39

Odesílatel: Krajské ředitelství policie Pardubického kraje, Na Spravedlnosti 2516, 53002 Pardubice, CZ
ID schránky: ndihp32
Typ schránky: Orgán veřejné moci
Odesílající osoba: Pověřená osoba

Adresát: Radim Doleček - Ing. Radim Doleček, Švermova 740, 55203 Česká Skalice, CZ
ID schránky: g7dhpsa
Typ schránky: Podnikající fyzická osoba

Zmocnění: Nezařadeno
Naše čís. jednací: KRPE-38669-1/ČJ-2020-171106
Naše spisová zn.: KRPE-38669/ČJ-2020-171106
Vaše čís. jednací: Nezařadeno
Vaše spisová zn.: Nezařadeno
K rukám: Nezařadeno
Do vlastních rukou: Ne
Zakázáno doručení fikcí: Ne

Události zprávy:

5.6.2020 v 14:51:49 EV0: Datová zpráva byla podána.
5.6.2020 v 14:51:49 EV5: Datová zpráva byla dodána do datové schránky příjemce. Je-li příjemcem datové zprávy orgán veřejné moci vystupující v postavení orgánu veřejné moci, byla datová zpráva tímto okamžikem doručena.
10.6.2020 v 10:00:39 EV11: Přihlásila se oprávněná osoba ve smyslu § 8, odst. 1 až 4 zákona č. 300/2008 Sb., v platném znění. Datová zpráva je nyní doručena. Případné dřívější datum doručení fikcí nebo doručení dodáním do schránky orgánu veřejné moci není dotčeno.

Hasičský záchranný sbor Pardubického kraje
územní odbor Ústí nad Orlicí
Hylváty 5
562 03 Ústí nad Orlicí
Č. j.: HSPA-35-407/2019

V Ústí nad Orlicí dne 17. července 2019
Počet listů: 1
Přílohy: 1 SV

Ing. Radim Doleček
Švermova 740
552 03 Česká Skalice

ZÁVAZNÉ STANOVISKO
dotčeného orgánu na úseku požární ochrany

Vyřizuje za HZS: por. Ing. Kamila Tomišková tel.: 950585153 e-mail: kamila.tomiskova@pak.izscr.cz

Název stavby : Rekonstrukce mostu ev. č. 31610-3 Koldín
Místo stavby : k. ú. Choceň, Skořenice
Stavebník : Správa a údržba silnic Pardubického kraje, Doubravice 98, 533 53 Pardubice
Předložená dokumentace: pro stavební povolení, Ing. Ivan Šír, ČKAIT 0600809, květen 2019

Hasičský záchranný sbor Pardubického kraje, územní odbor Ústí nad Orlicí (dále jen HZS Pardubického kraje) jako věcně a místně příslušný dotčený orgán na úseku požární ochrany dle ustanovení § 7 odst. 4 zákona č.320/2015 Sb., o Hasičském záchranném sboru České republiky a o změně některých zákonů (zákon o hasičském záchranném sboru), ve znění zákona č.183/2017 Sb., a dle ustanovení § 26 odst. 2 písm. b) a ustanovení § 31 odst. 1 písm. b) zákona č. 133/1985 Sb., o požární ochraně, ve znění pozdějších předpisů (dále jen „zákon o požární ochraně“), posoudil v rozsahu níže uvedených podkladů výše uvedenou dokumentaci předloženou dne **9. července 2019** a vydává k ní v souladu s ustanovením § 31 odst. 3 zákona o požární ochraně a dále dle ustanovení § 149 odst. 1 zákona č. 500/2004 Sb., správní řád, ve znění pozdějších předpisů,

souhlasné závazné stanovisko.


Odůvodnění:

HZS Pardubického kraje vycházel při vydání závazného stanoviska z těchto podkladů:

- Požárně bezpečnostní řešení (zpracoval Ing. Ivan Šír, ČKAIT 0600809, květen 2019).

Posouzením předložené dokumentace dle ustanovení § 46 odst. 1 vyhlášky č.246/2001 Sb., o stanovení podmínek požární bezpečnosti a výkonu státního požárního dozoru (vyhláška o požární prevenci) ve znění vyhlášky č.221/2014 Sb. v rozsahu výše uvedených podkladů dospěl HZS Pardubického kraje k závěru, že požárně bezpečnostní řešení splňuje obsahové náležitosti dle ustanovení § 41 vyhlášky o požární prevenci. Z obsahu posouzeného požárně bezpečnostního řešení vyplývá, že jsou splněny technické podmínky požární ochrany kladené na danou stavbu vyhláškou č.23/2008 Sb., o technických podmínkách požární ochrany staveb, ve znění vyhlášky č.268/2011 Sb.

HZS Pardubického kraje
územní odbor Ústí nad Orlicí
Hylváty 5
562 03 Ústí nad Orlicí
10


por. Ing. Kamila Tomišková
komisař
pracoviště prevence, OOB a KŘ
HZS Pardubického kraje
územní odbor Ústí nad Orlicí

Krajská hygienická stanice Pardubického kraje se sídlem v Pardubicích

Ing. Ivan Šír
Projektování dopravních staveb CZ s.r.o.
Haškova 1714/3
500 02 Hradec Králové

Naše číslo jednací
KHSPA 12888/2019/HOK-UO

Vyřizuje/ linka
Rousková/465676461

Ústí nad Orlicí
10.7.2019

Projektová dokumentace stavby pro sloučené územní a stavební řízení „Rekonstrukce mostu ev.č. 31610-3 Koldín“

Z á v a z n é s t a n o v í s k o

Na základě Vaší žádosti o vydání závazného stanoviska pro sloučené územní a stavební řízení „Rekonstrukce mostu ev.č. 31610-3 Koldín“ ze dne 8.7.2019 posoudila Krajská hygienická stanice Pardubického kraje se sídlem v Pardubicích (dále jen „KHS“) jako místně a věcně příslušný dotčený správní úřad podle § 82 odst. 1 a 2 písm. i) ve spojení s § 77 odst. 1 zákona č. 258/2000 Sb., o ochraně veřejného zdraví a o změně některých souvisejících zákonů, ve znění pozdějších předpisů a § 4 odst. 2 písm. a) zákona č. 183/2006 Sb., o územním plánování a stavebním řádu, ve znění pozdějších předpisů (dále jen „stavební zákon“), předmětnou stavbu.

Po zhodnocení souladu předložené žádosti (projektové dokumentace) s požadavky předpisů v oblasti ochrany veřejného zdraví vydává KHS v souladu s § 149 odst. 1 zákona č. 500/2004 Sb., správního řádu, ve znění pozdějších předpisů, toto závazné stanovisko:

S projektovou dokumentací stavby pro sloučené územní a stavební řízení „Rekonstrukce mostu ev.č. 31610-3 Koldín“ **s o u h l a s í.**

O d ů v o d n ě n í :

Jedná se o úpravu stávajícího nevyhovujícího mostu ev.č. 31610-3 Koldín a stavební úprava komunikace v předpolích mostu. Mostní objekt bude řešen jako most o jednom mostním otvoru kosodelníkového tvaru. Koryto vodního toku bude v mostním otvoru vedeno ve zpevněném korytě. Most bude řešen jako železobetonová polorámová konstrukce. Stávající silnice III/31610-3 bude v předpolích mostu rekonstruována, dojde k výměně konstrukčních vrstev komunikace. V místě stavby se předpokládá úplná uzavírka komunikace a doprava bude vedena po objízdných trasách – komunikacích III. třídy. Touto opravou budou dotčeny obce Rájec, Skořenice a Běstovice. Stavba se nachází mimo zastavěné území města Choceň. Předpokládaná doba stavby je cca 4 měsíce.




Ing. Jitka Seidlová
vedoucí odd. hygieny obecné a komunální

Příloha:PD adresátovi



KUPAX00RLFU5



**Krajský úřad
Pardubického kraje
OŽPZ - oddělení integrované prevence**

Číslo jednací: KrÚ 52974/2019/OŽPZ/UD
Spisová značka: SpKrÚ 52292/2019/OŽPZ/2
Vyřizuje: Ing. Aneta Udržalová
Telefon: 466026417
E-mail: aneta.udrzalova@pardubickykraj.cz
Datum: 12.07.2019

**Ing. Radim Doleček
Švermova 740
552 03 ČESKÁ SKALICE**

**Vyjádření orgánů státní správy odboru životního prostředí a zemědělství Krajského úřadu
Pardubického kraje**

Krajský úřad Pardubického kraje, odbor životního prostředí a zemědělství (dále jen „krajský úřad“), obdržel dne 8. 7. 2019 žádost od společnosti Správa a údržba silnic Pardubického kraje, Doubravice 98, 533 53 Pardubice, IČ 000 85 031, kterou zastupuje na základě plné moci Ing. Radim Doleček, Švermova 740, 552 03 Česká Skalice, IČ 866 75 800, o vyjádření k projektové dokumentaci (zpracovaná 7/2019)

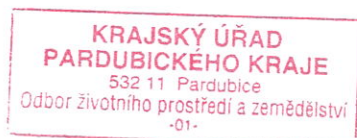
Rekonstrukce mostu ev. č. 31610-3 Koldín, PD.

Záměrem projektu je rekonstrukce stávajícího mostu na silnici III/31610-3. Součástí záměru je rekonstrukce předpolí mostního objektu. Dojde k výměně konstrukčních vrstev komunikace, zajištění řádného odvodnění a doplnění součástí a příslušenství. Bude pokáceno 5 ks stromů. Záměr je umístěn v k. ú. Choceň a Skořenice.

Orgán posuzování vlivů na životní prostředí (zpracovatel vyjádření Ing. Aneta Udržalová):

Zákon č. 100/2001 Sb., o posuzování vlivů na životní prostředí a o změně některých souvisejících zákonů (zákon o posuzování vlivů na životní prostředí), ve znění pozdějších předpisů (dále jen „zákon“), v ust. § 1 odst. 2 zákona stanoví, že posuzování vlivů na životní prostředí podléhají záměry, jejichž provedení by mohlo závažně ovlivnit životní prostředí. Výše uvedený záměr „Rekonstrukce mostu ev. č. 31610-3 Koldín, PD“, není záměrem podle § 3 písm. a) zákona, protože není uveden v příloze č. 1 k zákonu a na jeho posuzování se nevztahují ustanovení zákona o posuzování vlivů na životní prostředí. Příslušný úřad není dotčeným orgánem v navazujících správních řízeních.

Z předložených materiálů vyplývá, že záměr „Rekonstrukce mostu ev. č. 31610-3 Koldín, PD“ se nedotýká dalších zájmů na ochranu životního prostředí, které jsou v kompetenci zdejšího odboru životního prostředí a zemědělství.




Ing. Martin Vlasák
vedoucí odboru
v z. Ing. Věra Jiříčková
vedoucí oddělení integrované prevence

Příloha: Projektová dokumentace



KUPAX00RNA8G

**Krajský úřad
Pardubického kraje
OŽPZ - oddělení ochrany přírody**

Ze dne: 04.07.2019
Číslo jednací: KrÚ 52293/2019
Vyřizuje: Ing. Šárka Hídalgová
Telefon: 466026528
E-mail: Sarka.hidalgova@pardubickykraj.cz
Datum: 17.07.2019

Ing. Radim Doleček
Švermova 740
552 03 Česká Skalice

Záměr: „Rekonstrukce mostu ev. č. 31610-3 Koldín“ - stanovisko

Krajskému úřadu Pardubického kraje (dále též OOP) byla dne 4. 7. 2019 doručena žádost o vydání stanoviska dle ustanovení § 45i odst. 1 zákona č. 114/1992 Sb., o ochraně přírody a krajiny, ve znění pozdějších předpisů (dále jen zákon), k záměru „**Rekonstrukce mostu ev. č. 31610-3 Koldín**“.

V předmětné věci vydává Krajský úřad Pardubického kraje jako orgán příslušný dle ustanovení § 77a odst. 4 písm. n) zákona toto stanovisko:

Předložený záměr **nemůže mít významný vliv** na vymezené ptačí oblasti ani na evropsky významné lokality (dále též EVL).

Odůvodnění:


Předmětem záměru je úprava stávajícího nevyhovujícího stavebně-technického stavu mostu ev. č. 31610-3 a stavební úprava komunikace v předpolích mostu. Silniční most převádí silnici III/31610 přes Teplický potok. Stavba zasahuje na pozemky p. č.: 2936, 2930/15, 2935, 2934 v k. ú. Choceň a na pozemky p. č.: 825/11, 555/1, 551/6 v k. ú. Skořenice. Mostní objekt SO 201 bude řešen jako most o jednom mostním otvoru kosodélníkového tvaru. Vodní tok bude v mostním otvoru veden ve zpevněném korytě. Mostní objekt bude řešen jako železobetonová polorámová konstrukce s rovnoběžnými křídly. Mostní římsy budou provedeny jako železobetonové osazené ocelovým mostním zábradelním svodidlem se svislou výplní. Stávající silnice III/31610 v předpolích mostu bude v rozsahu stavby rekonstruována.

EVL Hemže-Mýtkov, kde jsou předmětem ochrany lesy svazu *Tilio-Acerion* na svazích, sutích a v roklích leží cca 2 km od posuzované lokality, přičemž mezi nimi leží komunikace a zemědělské pozemky.

Nejbližší (cca 16 km) ptačí oblast je Komárov, předmětem ochrany jsou zde zimující populace motáka pilicha, kalouse pustovky a jejich biotopy. Vzhledem k charakteru záměru považuje OOP uvedenou vzdálenost za dostatečnou pro to, aby mohl být vyloučen významný vliv záměru na ptačí oblasti.

Krajský úřad Pardubického kraje posoudil záměr, jeho umístění a rozsah a dospěl k závěru, že výše uvedený záměr nemůže mít významný vliv na vymezené ptačí oblasti ani evropsky významné lokality, jak ve svém stanovisku uvádí.

Toto stanovisko nenahrazuje stanoviska, vyjádření či rozhodnutí, vydávaná podle ustanovení jiných paragrafů zákona č. 114/1992 Sb., o ochraně přírody a krajiny, nebo jiných zákonů.



Otisk úředního razítka

A handwritten signature in blue ink, appearing to read "Vlasák", written over the stamp.

Ing. Martin Vlasák
vedoucí odboru
v zastoupení RNDr. Vladimír Vrána



KUPAX00RPA60



Krajský úřad Pardubického kraje

ODSH - oddělení silničního hospodářství a dopravní obslužnosti

Váš dopis zn.:

Ze dne: 04.07.2019

Číslo jednací: KrÚ 52261/2019

Spisová značka:

Vyřizuje: Ing. Nicola Gregorová

Telefon: 466026867

E-mail: nicola.gregorova@pardubickykraj.cz

Mobil:

Fax:

INGPROservis

Ing. Radim Doleček

Datum: 25.07.2019

Vyjádření k projektové dokumentaci – „Rekonstrukce mostu ev.č.31610-3 Koldín, PD“

Krajský úřad Pardubického kraje, odbor dopravy a silničního hospodářství, který je příslušným dopravním úřadem ve smyslu ustanovení § 34 odst. 1 písm. b) zákona č. 111/1994 Sb., o silniční dopravě, ve znění pozdějších předpisů, bere na vědomí projektovou dokumentaci „Rekonstrukce mostu ev.č.31610-3 Koldín, PD“.

K výše uvedené dokumentaci sdělujeme, že:

- plánovaná rekonstrukce mostu může ovlivnit veřejnou autobusovou dopravu, avšak VLAD Pardubického kraje dotčenou komunikací v současnosti neprojíždí,
- daným úsekem projíždí linka 660 572. K této lince, která úsekem projíždí, vydává vyjádření dopravní úřad, kterým je Krajský úřad Královéhradeckého kraje.

Vyjádření bylo projednáno s technologem dopravní obslužnosti Pardubického kraje (s panem Stryjou).

Žadatel má za povinnost včas podat žádost z důvodu omezení provozu.

Toto vyjádření dopravního úřadu se vydává jen k pravidelné autobusové dopravě.



Otisk úředního razítka

Ing. Ladislav Umbraun
vedoucí odboru dopravy a silničního hospodářství
v zastoupení Ing. Mojmír Myšák
vedoucí oddělení silničního hospodářství



KUPAX00RRMVH



**Krajský úřad
Pardubického kraje**
ODSH - oddělení silničního hospodářství a dopravní obslužnosti

Váš dopis zn.:

Ze dne: 04.07.2019
Číslo jednací: KrÚ 52256/2019

Spisová značka:

Vyřizuje: Ing. Bohumil Salaba
Telefon: 466026134
E-mail: bohumil.salaba@pardubickykraj.cz
Mobil:
Fax:
Datum: 01.08.2019

Ing. Radim Doleček
Švermova 740
552 03 Česká Skalice

ZÁVAZNÉ STANOVISKO

pro územní a stavební řízení stavby: „Rekonstrukce mostu ev.č. 31610-3 Koldín, PD“

Výroková část:

Krajský úřad Pardubického kraje v Pardubicích, odbor dopravy a silničního hospodářství jako příslušný silniční správní úřad a speciální stavební úřad ve věcech silnic I. třídy dle § 40 odst. 3 písm. d) zákona č. 13/1997 Sb. o pozemních komunikacích ve znění pozdějších předpisů (dále jen „zákon o pozemních komunikacích“), a místně příslušný správní orgán podle § 11 odst. 1 písm. a) zákona č. 500/2004 Sb., správní řád, ve znění pozdějších předpisů (dále jen „správní řád“), obdržel dne 8.07.2019 žádost o vydání závazného stanoviska pro sloučené územní a stavební řízení stavby: „Rekonstrukce mostu ev.č. 31610-3 Koldín, PD“. Žadatel požádal o vydání stanoviska pro potřeby sloučeného územního a stavebního řízení.

Krajský úřad Pardubického kraje v Pardubicích odbor dopravy a silničního hospodářství jako orgán, který uplatňuje závazné stanovisko v územním řízení z hlediska řešení silnic II. a III. třídy podle § 40 odst. 3 písm. f) zákona o pozemních komunikacích Vám sděluje, že s vydáním společného rozhodnutí pro předmětnou stavbu

s o u h l a s í

za předpokladu, že budou respektovány následující podmínky:

- Ke správnímu řízení bude získáno stanovisko Policie ČR dopravního inspektorátu Ústí nad Orlicí, dle ust. § 16 odst. 2 zákona o pozemních komunikacích, jakožto dotčeného orgánu příslušného k uplatnění stanoviska k zajištění bezpečnosti a plynulosti provozu na pozemní komunikaci.
- Ke správnímu řízení je nutné získat vyjádření vlastníka silnic II. a III. třídy, kterým je Pardubický kraj, zastoupený ve věcech technických Správou a údržbou silnic Pardubického kraje.

Odůvodnění:

Krajský úřad Pardubického kraje, odbor dopravy a silničního hospodářství jako silniční správní úřad je podle výše uvedených ustanovení příslušný vydávat v dané věci závazné stanovisko, které bude podkladem pro rozhodnutí speciálního stavebního úřadu – Městského úřadu Vysoké Mýto, odboru dopravy a silničního hospodářství.

Předmětem stavby je rekonstrukce stávajícího mostu ev.č. 31610-3 s přilehlým úsekem silnice č. III/31610. Mostní objekt je řešen jako most o jednom mostním otvoru, který je řešen jako železobetonová polorámová konstrukce s rovnoběžnými křídly. Mostní římsy budou provedeny jako železobetonové osazené ocelovým mostním zábradelním svodidlem se svislou výplní. Koryto vodního toku bude v mostním otvoru zpevněno. Stávající silnice III/31610 bude na předpolích v rozsahu stavby rekonstruována. Součástí stavby bude výměna konstrukčních vrstev komunikace, odvodnění a doplnění jejich součástí a příslušenství. Stavba vyvolá potřebu kácení vzrostlých dřevin rostoucích v korytě potoka.

Krajský úřad Pardubického kraje v Pardubicích odbor dopravy a silničního hospodářství usoudil, že předmětný stavební záměr nebude mít negativní dopad na funkci a rozvoj přilehlé silniční sítě, neohrozí bezpečnost silničního provozu, a proto se záměrem souhlasí. Záměr je v souladu se Zásadami územního rozvoje Pardubického kraje.

Poučení:

Závazné stanovisko není samostatným rozhodnutím ve správním řízení a jeho obsah je závazný pro výrokovou část navazujícího rozhodnutí ve věci samé, k jehož vydání je příslušný jiný správní orgán.


Proti samotnému závaznému stanovisku se nelze odvolat. Obsah závazného stanoviska lze napadnout v rámci odvolání proti navazujícímu rozhodnutí ve věci samé. Nezákonné závazné stanovisko lze dále změnit nebo zrušit v přezkumném řízení.



Ing. Ladislav Umbraun
vedoucí odboru dopravy
a silničního hospodářství
v zastoupení Ing. Mojmír Myšák
vedoucí oddělení silničního hospodářství
a dopravní obslužnosti

Ministerstvo obrany ČR
Sekce nakládání s majetkem
odbor ochrany územních zájmů
Tychonova 1, Praha 6, PSČ 160 01, datová schránka hjyaavk

Sp.zn. 11246/75050/2018-1150-OÚZ-PCE

Pardubice  . ledna 2019
Výtisk č. 1

INGPROservis, Ing. Radim Doleček
Švermova 740

552 03 Česká Skalice

Závazné stanovisko pro územní řízení, stavební řízení
Rekonstrukce mostu ev.č. 31610-3 Koldín, p.č. 2935, 2936,....a další, k.ú. Chocení
K.čj.

Ministerstvo obrany ČR, Sekce nakládání s majetkem, odbor ochrany územních zájmů, oddělení ochrany územních zájmů Čechy v souladu se zmocněním v § 175 odst. 1 zákona č. 183/2006 Sb., o územním plánování a stavebním řádu (stavební zákon), ve znění pozdějších předpisů (dále jen „stavební zákon“), jako věcně a místně příslušné ve smyslu zákona č. 222/1999 Sb., o zajišťování obrany České republiky, ve znění pozdějších předpisů (dále jen „zákon o zajišťování obrany ČR“) a v souladu s Rozkazem ministra obrany č. 39/2011 - Zabezpečení výkonu působnosti MO ve věcech územního plánování a stavebního řádu, v platném znění, **vydává** ve smyslu § 4 odst. 2 písm. a) stavebního zákona pro potřeby vedeného řízení

souhlasné závazné stanovisko

k záměru tak, jak byl doložen v písemné a grafické dokumentaci.

Odůvodnění:

Ministerstvo obrany ČR v souladu se zmocněním v § 175 odst. 1 stavebního zákona, dle § 161 téhož zákona a zákona o zajišťování obrany ČR provedlo po obdržení vaší žádosti o vydání závazného stanoviska dotčeného orgánu vyhodnocení předloženého záměru, prověřilo evidenci technické infrastruktury v jeho vlastnictví. Ministerstvo obrany ČR neeviduje inženýrské sítě a podzemní telekomunikační vedení, které by byly s daným stavebním záměrem v kolizi.

Daný stavební záměr je lokalizován v územích vymezených Ministerstvem obrany ČR v souladu s § 175 stavebního zákona u stavebních úřadů. Tato vymezená území Ministerstva obrany ČR jsou shodná s údaji o území poskytovanými Ministerstvem obrany ČR pro ÚAP a jejich součástí jsou podrobné specifikace podmínek ve vymezeném území Ministerstva obrany ČR a zákonná určení.


Po posouzení stavebního záměru odbornými složkami Ministerstvo obrany ČR konstatuje, že předložený stavební záměr není v rozporu se zájmy Ministerstva obrany ČR a nekoliduje s ochranou zájmů Ministerstva obrany ČR (viz ÚAP - jev 102a, 119).

Realizace stavebního záměru provedená v souladu s předloženou projektovou dokumentací neohrozí naplnění veřejného zájmu na zajištění obrany a bezpečnosti státu.

Toto závazné stanovisko nenahrazuje stanovisko účastníka řízení, nebo sjednání smluvního vztahu, Agentury hospodaření s nemovitým majetkem, ředitele Odboru správy nemovitého majetku v případech, kdy je Ministerstvo obrany ČR účastníkem územního a stavebního řízení ve smyslu stavebního zákona jako vlastník nemovitosti (pozemků, stavby, případně jiného věcného práva) dotčených stavebním záměrem nebo vlastník nemovitostí sousedících (§ 52, § 85 a § 109 stavebního zákona). V případě podání žádosti o vydání stanoviska účastníka řízení nebo sjednání smluvního vztahu samostatně kontaktujte Agenturu hospodaření s nemovitým majetkem Ministerstva obrany ČR v souladu se zápisem na listu vlastnictví.

Toto závazné stanovisko Ministerstva obrany ČR je platné 2 roky a musí být vyžádáno znovu, nebude-li během této doby stavba zahájena nebo dojde-li ke změnám v umístění, výšce nebo rozsahu stavby.

Kontaktní osoba: Romana Čápská, tel: 973 245 973, fax. 973 245 628


Romana Čápská
vrchní referent

oddělení ochrany územních zájmů Čechy

V další korespondenci, týkající se výše uvedené věci, uvádějte odkaz na sp.zn. 11246/75050/2018-1150-OÚZ-PCE tohoto závazného stanoviska Ministerstva obrany ČR.

Adresa pro doručování:
Ministerstvo obrany ČR,
Sekce nakládání s majetkem,
odbor ochrany územních zájmů,
oddělení ochrany územních zájmů Čechy
Teplého 1899, 530 02 Pardubice
IČO: 60162694

Agentura logistiky
Regionální středisko vojenské dopravy Hradec Králové

Velké náměstí 33, Hradec Králové, PSČ 500 01, datová schránka hjyaavk

Čj. MO 318265/2018-5512HK

Hradec Králové 20. listopadu 2018

Výtisk číslo: 1

Počet listů: 1

Přílohy: 0

INGPROservis – Ing. Radim Doleček
Švermova 740
552 03 Česká Skalice

Rekonstrukce mostu ev.č. 31610-3 Koldín, PD (okres Ústí nad Orlicí)
K čj. IČ/49/12.2.1/2018/Do

Ve smyslu zákona § 16 a § 175 zákona č. 183/2006 Sb. o územním plánování a stavebním řádu (stavební zákon) a zákon č. 222/1999 Sb., o zajišťování obrany České republiky v platných zněních a v souladu s resortními předpisy na základě Rozkazu ministra obrany č. 39/2011 Věstníku MO čl. 2, odst. 2, písm. d), zákon č. 13/1997 Sb. o pozemních komunikacích, Usnesení vlády ČR ze dne 8. března 2017 č. 180 o Plánu operační přípravy státního území ČR na léta 2017 až 2020, Zabezpečení výkonu působnosti MO ve věcech územního plánování a stavebního řádu, v platném znění vydávám

odborné souhlasné stanovisko

k realizaci akce tak, jak byla doložena v písemné a grafické dokumentaci.

Na základě Vaší žádosti k projektové dokumentaci Rekonstrukce mostu ev.č. 31610-3 Koldín, PD z hlediska zájmů orgánů vojenské dopravy nemám k uvedené akci žádné připomínky a s navrhovaným řešením souhlasím.

Dané stanovisko je vydáno na základě RMO č. 39/2011, Zákon o pozemních komunikacích č.13/1997 sb., část 1-3, Vyhláška č. 104/1997 MDaS, kterou se provádí Zákon o pozemních komunikacích část 5, Česká technická norma ČSN 73 6101 Projektování silnic a dálnic, Česká technická norma ČSN 73 6201 Projektování mostních objektů, Česká technická norma ČSN EN 1991-2 (73 6203) Zatížení konstrukcí – zatížení mostů dopravou, Nařízení vlády ČR č. 139 z 19. 4. 2017 o plánování obrany státu, Usnesení vlády ČR č. 180 z 8. 3. 2017 o Plánu operační přípravy státního území ČR na léta 2017 – 2020, Plán operační přípravy ČR na léta 2017 – 2020 a Vojenský předpis ŽEN 2 – 16 Vojenské silnice a cesty a je nedílnou součástí souhrnného stanoviska MO zastoupené Sekcí nakládání s majetkem MO – Oddělení ochrany územních zájmů Pardubice.

Kontaktní osoba: Kateřina Obermajerová, tel. 973 251 519


major Ing. Pavel Vrba
náčelník

TELEFON 495 088 111
E-MAIL labe@pla.cz
IČO 70890005
DIČ CZ70890005
IDDS dbyt8g2
Obchodní rejstřík vedený u KS v Hradci Králové,
oddíl A, vložka 9473

Ing. Radim Doleček
Švermova 740
552 03 Česká Skalice

VÁŠ DOPIS Č.J. / ZE DNE

ČÍSLO JEDNACÍ
PLa/2019/030131

VYŘIZUJE/LINKA
Petra Kacálková/671

HRADEC KRÁLOVÉ
5.8.2019

Rekonstrukce mostu ev.č. 31610-3 Koldín

Dne 8.7.2019 jsme obdrželi Vaši žádost o stanovisko k dokumentaci pro společné územní a stavební řízení na výše uvedenou akci. Podle předložené dokumentace se jedná o úpravy stávajícího nevyhovujícího stavebně-technického stavu klenbového mostu ev.č. 31610-3 přes Teplický potok (IDVT 10170968 – v naší správě) a stavební úpravy komunikace v předpolích mostu.

Mostní objekt bude řešen jako most o jednom mostním otvoru kosodélníkového tvaru. Koryto vodního toku bude v mostním otvoru vedeno ve zpevněném korytě (dlažba z lomového kamene tl. 200 mm do betonového lože tl. 100 mm). Mostní objekt bude řešen jako železobetonová polorámová konstrukce s rovnoběžnými křídly.

Stávající silnice III/31610-3 v předpolích mostu bude v rozsahu stavby rekonstruována. Dojde k výměně konstrukčních vrstev komunikace, k zajištění jejího řádného odvodnění a k doplnění jejich součástí a příslušenství. Komunikace bude v daném úseku odvodněna pomocí podélného a střešovitého příčného sklonu vozovky. Dešťové vody ze zpevněných ploch komunikace a mostu budou stejně jako ve stávajícím stavu vsakovány podél nezpevněných krajnic volně do terénu nebo stékat do přilehlé vodoteče. Příkopy budou reprofilovány a zajištěny minimální podélné sklony v příkopech z důvodu odtoku srážkových vod k vodoteči. Odtokové poměry v místě stavby i mimo oblast stavby se nezmění.

Žádost je doložena Hydraulickým a hydrotechnickým posouzením mostu, které zpracovala firma MV projekt spol. s r.o. v lednu 2019. Při návrhovém stavu most převede všechny řešené N-leté vody režimem proudění s volnou hladinou.

Stavba se nachází ve vodním útvaru HSL_0750 - Skořenický potok od pramene po ústí do toku Tichá Orlice, na souřadnicích (S-JTSK) Y: 614340, X: 1066467.

K navrhovanému záměru vydáváme následující **stanovisko správce povodí**:

- a) **Z hlediska zájmů daných platným Národním plánem povodí Labe a Plánem dílčího povodí Horního a středního Labe (§ 24 až 26 vodního zákona)** je uvedený záměr možný, protože lze předpokládat, že záměrem nedojde ke zhoršení chemického stavu a ekologického stavu/potenciálu dotčených útvarů povrchových vod a chemického stavu a kvantitativního stavu útvarů podzemních vod, a že nebude znemožněno dosažení jejich dobrého stavu/potenciálu.

Toto hodnocení vychází z posouzení souladu předmětného záměru s výše uvedenými platnými dokumenty.

- b) **Z hlediska dalších zájmů sledovaných vodním zákonem a správy vodního toku** souhlasíme s navrženým záměrem za předpokladu splnění následujících podmínek:

- Bude-li v rámci předmětného záměru zacházeno se závadnými látkami ve větším rozsahu nebo bude-li zacházení s nimi spojeno se zvýšeným nebezpečím pro povrchové nebo podzemní vody (limitní množství závadných látek stanoveno v §2 písm. b) nebo c) vyhlášky č. 450/2005 Sb.),

požadujeme předložit havarijní plán k vyjádření před jeho schválením vodoprávním úřadem. Kontaktní osobou pro vydání odborného stanoviska je za náš podnik Ing. Petra Štulcová (495088708, stulcovap@pla.cz).

- Pro stavbu mostu bude nutné vypracovat povodňový plán. Povodňový plán bude předložen vodohospodářskému dispečinku k vydání odborného stanoviska. Kontaktní osobou pro vydání odborného stanoviska je za náš podnik Ing. Pavel Jansa (495088708, jansap@pla.cz).

Upozorňujeme Vás na skutečnost, že Povodí Labe, státní podnik nenese odpovědnost za případné škody vzniklé průchodem velkých vod.

V dalších vodoprávních a jiných správních řízeních nebo jednáních vedených ve věci, ke které bylo vydáno toto stanovisko, bude Povodí Labe, státní podnik zastupovat jeho organizační složka Povodí Labe, státní podnik, závod Pardubice. Místem pro doručování důležitých písemností, zejména rozhodnutí, zůstává Povodí Labe, státní podnik, Víta Nejedlého 951, 500 03 Hradec Králové.

Toto stanovisko, které je podkladem pro vydání rozhodnutí nebo jiného opatření vodoprávního nebo jiného správního úřadu, nebo samosprávného orgánu, platí 2 roky od data jeho vydání, pokud v této době nebylo využito pro vydání platného rozhodnutí nebo jiného opatření správními nebo samosprávnými orgány.

Mgr. Petr Ferbar
vedoucí odboru
péče o vodní zdroje

Na vědomí
PL – Z2 Pardubice

TELEFON 495 088 111
E-MAIL labe@pla.cz
IČO 70890005
DIČ CZ70890005
IDDS dbyt8g2
Obchodní rejstřík vedený u KS v Hradci Králové,
oddíl A, vložka 9473

Ing. Radim Doleček
Švermova 740
552 03 Česká Skalice

VÁŠ DOPIS Č.J. / ZE DNE

ČÍSLO JEDNACÍ
PLa/2020/023304

VYŘIZUJE/LINKA
Petra Kacáková/671

HRADEC KRÁLOVÉ
19.6.2020

Rekonstrukce mostu ev.č. 31610-3 Koldín, provizorní přemostění

Dne 27.5.2020 jsme obdrželi Vaši žádost o stanovisko k dokumentaci na výše uvedenou akci. K dokumentaci pro společné územní a stavební řízení na vlastní rekonstrukci mostu jsme dne 5.8.2019 vydali stanovisko správce povodí dopisem čj. PLa/2019/030131. Provizorní mostovka bude osazena na silničních panelech v dostatečné výšce nad hladinou stoleté vody Teplického potoka (IDVT 10170968 – v naší správě).

Stavba se nachází ve vodním útvaru HSL_0750 - Skořenický potok od pramene po ústí do toku Tichá Orlice, na souřadnicích (S-JTSK) Y: 614361, X: 1066455.

K navrhovanému záměru vydáváme následující **stanovisko správce povodí:**

- a) **Z hlediska zájmů daných platným Národním plánem povodí Labe a Plánem dílčího povodí Horního a středního Labe (§ 24 až 26 vodního zákona)** je uvedený záměr možný, protože lze předpokládat, že záměrem nedojde ke zhoršení chemického stavu a ekologického stavu/potenciálu dotčených útvarů povrchových vod a chemického stavu a kvantitativního stavu útvarů podzemních vod, a že nebude znemožněno dosažení jejich dobrého stavu/potenciálu.

Toto hodnocení vychází z posouzení souladu předmětného záměru s výše uvedenými platnými dokumenty.

- b) **Z hlediska dalších zájmů sledovaných vodním zákonem a správy vodního toku** souhlasíme s navrženým záměrem za předpokladu splnění následujících podmínek:

- Bude-li v rámci předmětného záměru zacházeno se závadnými látkami ve větším rozsahu nebo bude-li zacházení s nimi spojeno se zvýšeným nebezpečím pro povrchové nebo podzemní vody (limitní množství závadných látek stanoveno v §2 písm. b) nebo c) vyhlášky č. 450/2005 Sb.), požadujeme předložit havarijný plán k vyjádření před jeho schválením vodoprávním úřadem. Kontaktní osobou pro vydání odborného stanoviska je za náš podnik Ing. Petra Štulcová (495088708, stulcovap@pla.cz).
- Pro stavbu mostu bude nutné vypracovat povodňový plán. Povodňový plán bude předložen vodohospodářskému dispečinku k vydání odborného stanoviska. Kontaktní osobou pro vydání odborného stanoviska je za náš podnik Ing. Pavel Jansa (495088708, jansap@pla.cz).

Upozorňujeme Vás na skutečnost, že Povodí Labe, státní podnik nenese odpovědnost za případné škody vzniklé průchodem velkých vod.

V dalších vodoprávních a jiných správních řízeních nebo jednáních vedených ve věci, ke které bylo vydáno toto stanovisko, bude Povodí Labe, státní podnik zastupovat jeho organizační složka Povodí Labe, státní podnik, závod Pardubice. Místem pro doručování důležitých písemností, zejména rozhodnutí, zůstává Povodí Labe, státní podnik, Víta Nejedlého 951, 500 03 Hradec Králové.

Toto stanovisko, které je podkladem pro vydání rozhodnutí nebo jiného opatření vodoprávního nebo jiného správního úřadu, nebo samosprávného orgánu, platí 2 roky od data jeho vydání, pokud v této době nebylo využito pro vydání platného rozhodnutí nebo jiného opatření správními nebo samosprávnými orgány.

Mgr. Petr Ferbar
vedoucí odboru
péče o vodní zdroje

Na vědomí
PL – Z2 Pardubice, PS Vysoké Mýto